BAJA CALIFORNIA ALMANAC

BAJA CALIFORNIA ALMANAC

Map Page Grid



1 Tijuana
Tecate
Ensenada

2 Mexicali
Laguna Hanson
La Rumorosa

3 Camalú
Santo Tomás
Valle la Trinidad

4 San Felipe
Laguna Percebú
San Pedro Martír

5 San Quintín
El Rosario
Punta Baja

6 Puertecitos
Bahía San Luis Gonzaga
Guayaquil

7 Cataviña
Punta Canoas
Punta Cono

8 Bahía de los Angeles
Calamajue
Las Animas

9 Santa Rosalillita
Villa Jesus Maria

10 El Arco
San Francisquito
El Barril

11 Guerrero Negro
Laguna Ojo de Liebre
Bahía Tortugas

12 San Francisco
Santa Marta

13 Punta Abreojos
Bahía Asunción

14 San Ignacio

15 Santa Rosalía
Mulegé
Bahía Concepción

16 La Purísima
Comondú
San Juanico

17 Loreto
San Javier
Agua Verde

18 Ciudad Constitución
Bahía Magdalena
Puerto San Carlos

19 San Evaristo
San José de la Noria
Timbabichi

20 Los Pocitos
Punta Conejo
El Cien

21 La Paz
El Triunfo
Los Barriles

22 Cabo San Lucas
San José del Cabo
Todos Santos
Cabo Pulmo

BAJA CALIFORNIA (NORTE)

BAJA CALIFORNIA SUR

$19.95

Baja Almanac Publishers www.baja-almanac.com

MEXICO'S LAND OF ADVENTURE

BAJA CALIFORNIA ALMANAC

Topographic Maps
Mapas Topograficos

GULF OF CALIFORNIA (SEA OF CORTEZ)

A DETAILED MAP GUIDE FOR ...

Beachcombing
Off-roading
Exploring
Surfing
Camping
Backpacking
Nature viewing
Boardsailing
Hiking
Fishing
Prospecting
Real Estate
Dirt biking
Kayaking
Mountain biking
Island hopping
and more!

...YOUR VACATION ADVENTURE!

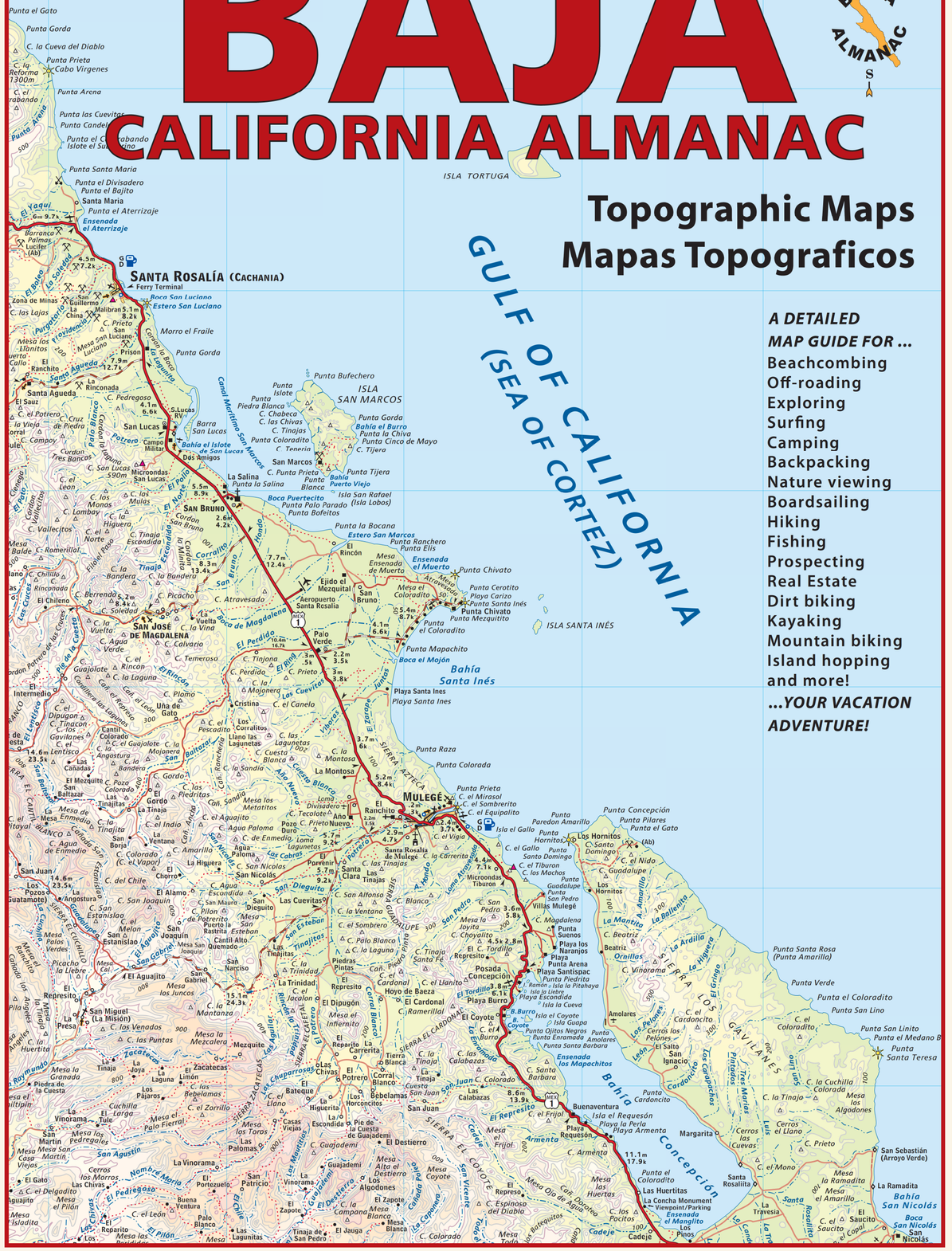

Legend • *Explicación*

Contour Elevation (meters) • *Contornos Intervalos (metros)*

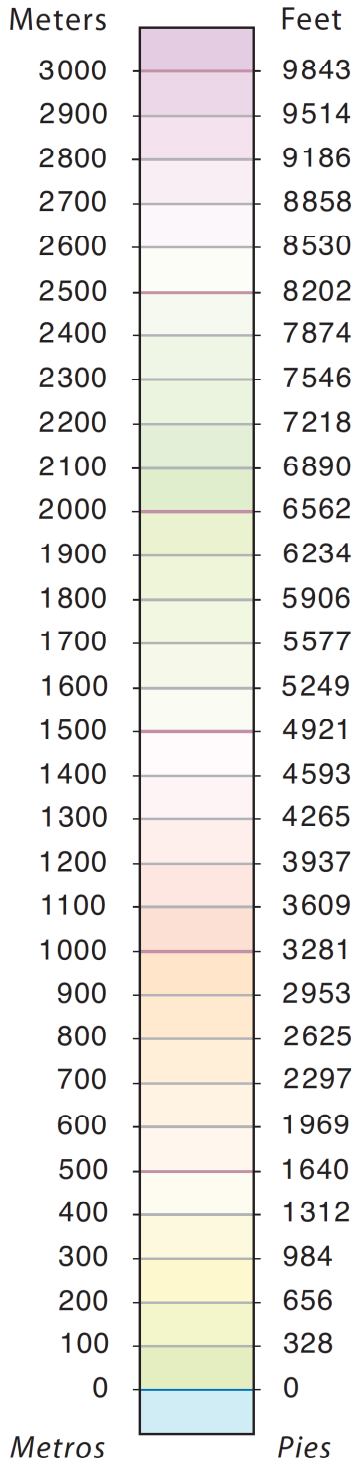

Population • *Poblacion*

TIJUANA	500,000 +
LA PAZ	50,000 - 500,00
SAN FELIPE	15,000 - 50,000
LORETO	5,000 - 15,000
MULEGÉ	2,500 - 5,000
SAN VICENTE	500 - 2,500
San Telmo	200 - 500
El Rayo	Less than 200
Santa Clara	Ranch, Rancho
La Calavera	Fish Camp. *Campo Pescadores*
La Vuelta	Site, Area / Sitio, Área

Land Routes • *Vias Terrestres*

- Toll Road/Booth, Entrance/Exit — *Carretera de Pago, Entrada/Salida*
- 4-Lane Divided Highway — *Carretera con Camellón*
- Highway, Primary — *Carretera, Primero* (MEX 1)
- Highway, Secondary — *Carretera, Secondaria* (BC 8)
- Other Paved Road — *Otro Camino Pavimentado*
- City Street, Traffic Circle — *Calle de Ciudad, Glorieta* (Americas)
- Graded Gravel Dirt Road — *Camino Terraceria Revestido*
- Dirt Road Improved - Primary Rural Route — *Camino Terraceria, Principal Rual*
- Dirt Road - Good Condition — *Camino Terraceria - Condicíon Bueno*
- Dirt Road — *Camino Terraceria*
- Dirt Road - Poor Condition — *Camino Terraceria - Mal Estado*
- Trail, Vehicular Track — *Brecha*

Cultural Features • *Rasgos Culturales*

- Gas Station (Gas, Diesel) — *Estación Pemex*
- Microwave, Radio, TV tower — *Torre Microondas, Radio, TV*
- Cemetary — *Cementario*
- Church, Mission — *Templo, Misión*
- Lighthouse, Beacon — *Faro*
- Mine, Quarry — *Mina, Banco de Material*
- Pier, Dam — *Muelle. Presa*
- Canal — *Canal*
- Urban Area — *Area Urbana*
- International Airport — *Aeropuerto Internacional*
- Regional Airport — *Aeropuerto Regional*
- Airstrip — *Aeropista*

Cartographic Features • *Rasgos Cartográfica*

- Perennial Stream — *Corriente Perenne*
- Intermittant Stream — *Corriente Intermitente*
- Lake, Pond — *Lago, Charca*
- Intermittant Lake — *Lago Intermitente*
- Salt Lake — *Salina*
- Subject to Inundation — *Subjeta a Inundación*
- Swamp — *Pantano*
- Contour Elevation — *Curva de Nivel* (500, 100)
- Landforms — *Rasgos del Torreno* (Mesa el Cirio)
- Mountain Peaks — *Pico de Montana* (C. Conejo)
- Sand, Dunes — *Arena, Dunas*
- Mud-Flats — *Fango*

Distance Table • *Tabla de Distancia*

	Tijuana	Rosarito	Ensenada	San Vicente	San Quintín	El Rosario	Cataviña	Parador Punta Prieta	Bahía de los Angeles	Guerrero Negro	San Ignacio	Santa Rosalia	Mulegé	Loreto	Cuidad Insurgentes	Cuidad Constitucion	La Paz	Todos Santos	Los Barriles	San José	Cabo San Lucas
Tijuana		12 19	68 109	120 193	184 296	221 356	297 478	362 583	405 652	443 713	533 858	579 932	618 995	703 1131	770 1239	794 1278	926 1490	974 1567	991 1595	1039 1672	1059 1704
Rosarito	33 53		56 90	108 174	172 277	209 336	285 459	350 563	393 632	431 694	521 838	567 912	606 975	691 1112	757 1218	782 1258	914 1471	962 1548	979 1575	1027 1653	1047 1685
Ensenada	90 145	72 116		52 84	116 187	153 246	229 369	294 473	337 542	375 603	465 748	511 822	550 885	635 1022	701 1128	726 1168	858 1381	906 1458	923 1485	971 1563	991 1595
San Vicente		121 195	152 245		64 103	101 163	177 285	242 389	285 459	323 520	413 665	459 739	498 801	583 938	649 1044	674 1085	806 1297	854 1374	871 1402	919 1479	939 1511
San Quintín						37 60	113 182	178 286	221 356	259 417	349 562	395 636	434 698	519 835	589 948	610 982	742 1194	790 1271	807 1299	855 1376	875 1408
El Rosario							76 122	141 227	184 296	222 357	312 502	358 576	397 639	482 776	549 884	573 922	705 1135	753 1212	770 1239	818 1316	838 1349
Cataviña								65 105	108 174	146 235	236 380	282 454	321 517	406 653	472 760	497 800	629 1012	677 1090	694 1117	742 1194	762 1226
Parador Punta Prieta									43 69	81 130	171 275	217 349	256 412	341 549	410 668	432 695	564 908	612 985	629 1012	677 1090	697 1122
Bahía de los Angeles										124 200	214 344	260 418	299 481	384 618	451 725	475 764	607 977	655 1054	672 1081	720 1159	740 1191
Guerrero Negro											90 145	136 219	175 282	260 418	327 526	351 565	483 777	531 855	548 882	596 959	616 991
San Ignacio												46 74	85 137	170 274	239 384	261 420	393 632	441 710	458 737	506 814	526 846
Santa Rosalia													39 63	124 200	194 312	215 346	347 558	395 636	412 663	460 740	480 772
Mulegé														85 137	156 251	176 283	308 496	356 573	373 600	421 678	441 710
Loreto															75 121	91 146	223 359	271 436	288 463	336 541	356 573
Cuidad Insurgentes																16 26	148 238	196 315	213 343	261 420	281 452
Cuidad Constitucion																	132 212	180 290	197 317	245 394	265 426
La Paz																		48 77	65 105	113 182	133 214
Todos Santos																			116 187	68 109	48 77
Los Barriles																				48 77	68 109
San José																					20 32
Cabo San Lucas																					

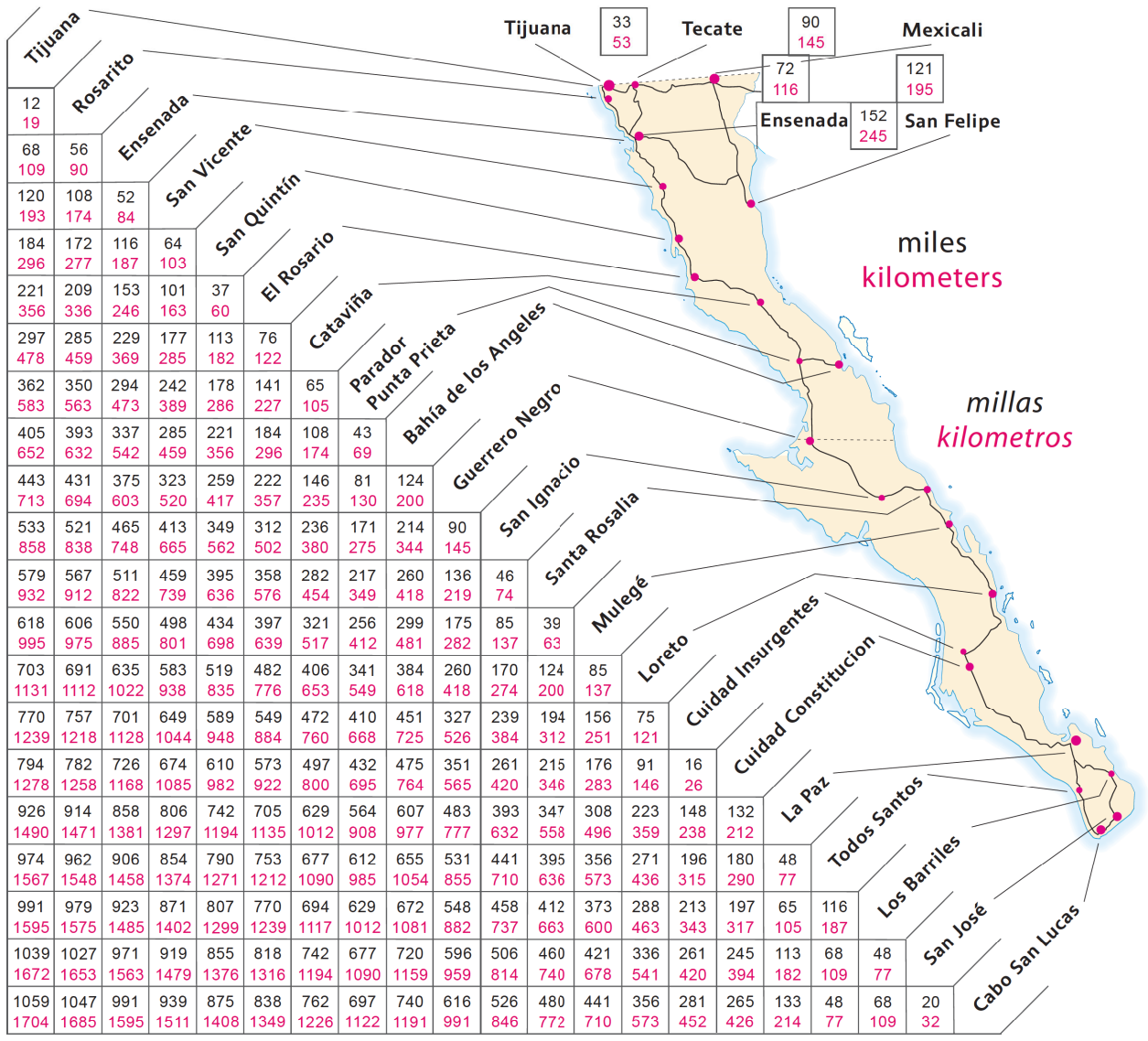

Equivalents • *Equivalentes*

1 kilometer	=	0.621 miles statute
1 kilometer	=	0.54 miles nautical
1 kilometer	=	3280.8 feet
1 mile statute	=	1.61 kilometers
1 mile statute	=	5280 feet
1 mile nautical	=	6076.1 feet
1 mile nautical	=	1.15 miles statute
1 mile nautical	=	1.85 kilometers
1 meter	=	39.37 inches
1 meter	=	3.281 feet
1 meter	=	1.094 yards
1 foot	=	0.305 meter
1 inch	=	2.54 centimeters
1 centimeter	=	0.393 inches
1 pound	=	0.454 kilogram
1 pound	=	7,000 grains
1 kilogram	=	2.2046 pounds
1 gallon	=	3.784 liters
1 liter	=	0.264 gallon
1 quart	=	0.946 liter

Copyright Protected © - Maps, text, index and design are copyright protected. All rights are reserved. No portion of this publication may be reproduced or transmitted, mechanically or electronically unless approved in writing from Baja Almanac Publishers.

Please note: road conditions frequently change on the peninsula. Please consult local sources for current conditions when traveling areas of interest.

Baja Book Shelf ... *selected fine Baja Titles!*

Traveler's Guide to Camping Mexico's Baja - *by Mike and Terri Church*



The Baja camping and RVing Bible is in its 4th edition.
You'll find a description of virtually every campground on the peninsula as well as vital information about preparation, documentation, border crossing, side trips and things to see and do. Mike and Terri Church personally research each campsite ensuring the most accurate information available. An added bonus is the chapter on popular Puerto Peñasco.
Softcover, 6"x 9", $16.95, ISBN 978-0-97494-718-1

Moon Handbooks Baja – 7th Edition - *by Joe Cummings and Nikki Goth Itoi*



Don't miss this ultimate Baja guidebook! Baja Handbook is packed with information on dining, transportation, and accommodations along with details on Baja's top beaches, how to plan a Baja road trip and the secrets of island hopping. Don't travel to Baja without it.
Softcover, 5.5"x 7.5", 603 pages $21.95 ISBN 978-1-56691-800-8

Hooked on Baja - *by Tom Gatch*



This definitive guide to fishing and exploring the coasts of the Baja California peninsula is much more than a simple fishing guide. Hooked on Baja incorporates many true-life adventures from some of Baja's foremost outdoors personalities, along with travel information, deliciously authentic south-of-the-border recipes and even real estate tips.
Softcover, 7"x 9", 206 pages, $21.95 ISBN 978-0-88150-726-3

The Anglers Guide to Trailer-Boating Baja - *by Zach Thomas*



This promises to be Baja angler's best friend. Through first-hand research there is up-to-date information on over 30 launch spots from resort marinas to remote beach launches. Includes other practical information such as preparing your boat, trailer and tow vehicle for your trip, driving conditions, drive times, and much more. Don't leave on your next fishing trip without this guide.
Softcover, 8.5"x 11", 307 pages, $29.95 ISBN 978-0-615-18846-1

The Guide to Baja Sea Kayaking - *by Dave Eckardt*



Every kayaker or would-be kayaker needs to read this new book. This mile-by-mile color guide with annotated map shows camping beaches, point headlands of the east coast of Baja California—encompassing all the western Sea of Cortez Islands. The 130-mile long Magdalena Bay on the Pacific Ocean is included.
Softcover, 6"x 9", 271 pages, $36.00 ISBN 978-0-9645399-1-4

Whales: Touching the Mystery - *by Doug Thomas*



This book and DVD set share the unique interspecies connection between humans and gray whales in Baja's San Ignacio Lagoon. Inspiring footage of the interaction between humans and whales will influence your perception of these gentle giants and what we can learn from them.
Softcover, 6"x 9", 152 pages, $24.95, ISBN 0-939165-55-4

Guacamole Dip - *by Daniel Reveles*



Daniel brings another helping of stories to the table –smooth yet spicy, and bursting with colorful characters. Against a backdrop of life in the border town of Tecate, Reveles offers us glimpses of young lovers and old friends, fierce rivals and friendly conspirators. Their lives are peppered with intrigue and heart-breaking surprises, but even the most poignant tales are liberally flavored with the author's wry wisdom and zesty humor.
Softcover, 5.5"x 8.5", 296 pages, $15.50, ISBN 978-0-932653-83-3

Surfer's Guide to Baja - *by Mike Parise*



Here's the ultimate guide for surfers heading to Mexico's surf-packed Baja peninsula. Featuring over 75 breaks from Tijuana to Cabo and around to the East Cape, this guide contains detailed surf maps, travel tips, a wave height chart, tips on when to go where, accommodations close to the breaks and more. There is no better guide for surfers heading to Baja.
Softcover, 8.25"x 11", 116 pages, $19.95

Fishes of the Pacific Coast - *by Gar Goodson*



This popular full-color handbook is an indispensable guide for fish and marine life in the Pacific Ocean and Sea of Cortez. It will add knowledge and enjoyment to your fishing or snorkeling adventures.
Softcover, 4"x 7", 267 pages, $13.95, ISBN 0804713855

Baja Legends – *by Greg Niemann*



Greg Niemann features the historic characters, events, and locations that put Baja California on the map. Learn about padres, pirates and pioneers and the faces and places that make Baja unique. A "must have" for the Baja traveler.
Softcover, 6"x 9", 272 pages, $17.95, ISBN 0-932653-47-2

God and Mr. Gomez - *by Jack Smith*



This delightful classic by Jack Smith is back in print. It is the hilarious tale of the adventures that challenge Jack and his wife, Denny, as they build their vacation dream house on a bluff overlooking the Pacific Ocean. All depends on Mr. Gomez and, of course, God. A must read by anyone who loves Baja or wants to know it better.
Softcover, 5.5"x 8.5", 261 pages, $16.95, ISBN 1-883792-68-1

Oasis of Stone: Visions of Baja California Sur



by award-winning photographer Miguel Angel de la Cueva, text by Bruce Berger
Gorgeous full-color photography and evocative text bring the southern half of Baja California to life. The lushly decorated coffee-table book highlights the geology that created this "oasis of stone" and the flora and fauna that make their homes here.
Hardcover, ISBN 978-0-916251-76-5 $49.95

Mexico Boating Guide - *by Captains John and Pat Rains*



The Raines chart out the waters around Baja, the entire Sea of Cortez, Pacific Mexico, the Gulf and Yucatan in this expanded 2nd edition of their guide for boaters. This indispensable guide is loaded with information on passages, navigation and anchoring instructions with full-color photos and 300GPS-accurate charts. Port-clearance rules and forms will ease you through the "Paperwork Cha-Cha."
Softcover, 8.5"x11", 414 pages, $69.95, ISBN 0-9638470-5-8

** Available Fall of 2009 **

Baja California Plant Field Guide – 3rd Edition

In collaboration with Jon Rebman , Curator of Botany at the San Diego Natural History Museum, Norman Roberts has totally revised this "bible" of the plants of Baja California. Approximately 450 pages, with over 650 plant descriptions and photos, using the most recent taxonomic classification system based on DNA information. Also featuring new chapters on climate, geology and endemics by Exequiel Ezcurra and Thomas Deméré.
To be notified when available sign-up at: www.bajaplantguide.com

The Camino Real & Missions of the Baja California Peninsula



Introduction by Miguel León-Portilla. Text & photos by Harry Crosby, Exequiel Ezcurra, Enrique Hambleton & Julia Bendimenz Patterson. (Bi-lingual)
A fascinating history and presentation of the Baja Missions in the unique format of a portfolio with fold-out pages, including a six-foot satellite map of the peninsula with detailed information on each mission.
Hardcover, 17.5"x12", $40.00, ISBN 9786079500801

The Sea of Cortez - *by Ray Cannon*



This rare classic by Ray Cannon, originally published in 1966, let the secrets of Baja out – nearly a decade before the trans-peninsular highway was completed! A limited number of these collector's items, including a few first editions, are available at prices of $75 to $125, depending on edition and condition.
Hardcover, 8.5"x 11.5", 284 pages, LC No: 66-24882

Baja Adventure Book - *by Walt Peterson*



This is the ultimate where-to, how-to guide to one of the most fascinating places on earth. Walt Peterson covers all aspects of your trip to Baja from fishing, birding and diving to rock-climbing, shell collecting and loafing. This comprehensive guide takes you all over the peninsula with easy-to-follow kilometer markings.
All Baja travelers need this classic resource.
Softcover, 8.5" x 11", 310 pages, $24.95, ISBN 0-89997-231-4

Cooking with Baja Magic Dos - *by Ann Hazard*



Ann Hazard is back with her second helping of magical Baja adventures and recipes. All 175 recipes from the original cookbook have been updated and improved. There are 80 new recipes and stories about Ann and her husband Terry's adventures in their favorite places in Baja. Definitely a must have for all Baja aficionados!
Softcover, 7" x 9", 302 pages, $27.95 ISBN 0-9653223-4-3

Marooned with Very Little Beer – *by Graham Mackintosh*



Graham Mackintosh's fourth Baja book tells of the two months he spent kayaking and camping alone on Guardian Angel Island outside of Bahia de los Angeles. Like his other books, Marooned is full of historical and natural science snippets all deftly woven together with the author's many spiritual and laugh-out-loud insights.
Softcover, 5"x 8.5", 300 pages, $16.95, ISBN 0-9626109-2-5

Moon Baja RV Camping- 1st Edition- *by Laura Martone*



For nearly a decade, Laura Martone has made Baja a favorite destination, exploring it by RV. Tailor-made for RV novices and veterans alike, this first edition provides comprehensive information on 185 RV-friendly campgrounds covering the entire peninsula. Spots are listed, described, and rated, with extensive details on facilities, directions, campground contacts, fee & reservation polices.
Softcover, 5.5"x 7.5", 288 pages, $17.95, ISBN 10: 1-59880-148-1

Corazon Vaquero, The Heart of the Cowboy (DVD)



by Cody & Gary McClintock along with Eve Ewing
A treasured DVD. Corazon Vaquero is a definitive glimpse into the lives of the Californios, a people whose roots reach back 300 years to the original missionary soldiers of California's Spanish frontier. Watch rare footage of the daily lives of these vaqueros and their families in California's final frontier. Experience the peace, humor, and hospitality of a people living as one with their environment and with each other. These are the last of the Californios.
65 minutes. $20.00, ISBN 820320012541

Ask for these publications at your local book or sporting goods store!

Reviews by Discover Baja Travel Club

Discover Baja Travel Club
3089 Clairemont Drive
San Diego, CA 92117

800-727-2252
E-mail: ask@discoverbaja.com
Website: www.discoverbaja.com

Baja California Almanac
for your vacation adventure ...

To Order:

Baja California Almanac
Softcover, $19.95
ISBN 0-9658663-2-7

Mail Check To:

Baja Almanac Publishers, Inc.
5130 E. Charleston Blvd. Suite 5-52
Las Vegas, NV 89142-1003

Credit Card Orders:

www.baja-almanac.com



Postage - add $2.00 for first Almanac, $1.00 per additional Almanac.
Orders promptly shipped *USPS Media Mail (5-7 days delivery).*

Contents
Contenidos

Legend
Map symbols

Explicación
Simbolos del mapa

Instructions
Using this guide
(Page ii)

Instrucciónes
Para el uso de esta guía
(Página ii)

Master Map
Easily find the page number
of any map in this book.
An overview map of the
Baja California Peninsula with a
grid overlay makes it easy.
(Page iii)

Mapa Maestro
Mapa para todo la Peninsula de
Baja California, con guía de
páginas para referencia a las
páginas de los mapas Detallados.
(Página iii)

Detail Maps
Detailed topographic maps
showing populated areas,
highway mileage, elevations,
landforms, bodies of water and
other features.
(Pages 1 to 22)

Mapa Detallados
Mapa topográficos mostrando
con todo detalle poblaciones,
kilometraje de carreteras,
elevaciones, rasgos de terreno
y hidrografía.
(Páginas 1 a 22)

Index
A complete index of the Peninsula:
Baja California (Norte)
Baja California Sur
3 alphabetical listings:
Populations
Landforms
Water courses and bodies

Indice
A índice completo de la Peninsula :
Baja California (Norte)
Baja California Sur
3 listadoes en orden alfabético:
Poblaciones
Rasgos de terreno topografía
Rasgos de hidrografíca

Published by Baja Almanac Publishers, Inc.
5130 E. Charleston Blvd, Suite 5-52, Las Vegas, N 89142

© 2009

World Wide Web: baja-almanac.com

Comments / Comentario
We welcome comments for improvements — additions, errors and omissions for future editions.
Se aceptan comentarios para correcciónes, de errore, omisiones y adiciones para futuras publicaciones.
Write: Baja Almanac Publishers, 5130 E. Charleston #5-52 , Las Vegas, NV 89142-1003

Instructions • *Instrucciónes*

To locate a city or area begin with the Master Map. Select the area of detail you wish to view, then turn to the map indicated. Or, reference the index for a name, then go to the indicated map page.

Each Detail Map provides several peripheral features to locate adjoining Detail Maps with ease.

Para localizar una ciudad o área inicie usando la clave de página del Mapa Detallado y área que desea. O busque el nombre que desea en el Indice y con la clave localícelo en la página del mapa.

Cada página del Mapa Detallado cuenta en su periferie con varios rasgos sobresalientes que la permitirán facilmentelocalizar la continuación del mapa.

2 Peninsula location
Ubicación Peninsular



1 Adjoining page #, page break, & map overlap
Adyacentes página, división de página, y mapa superposición

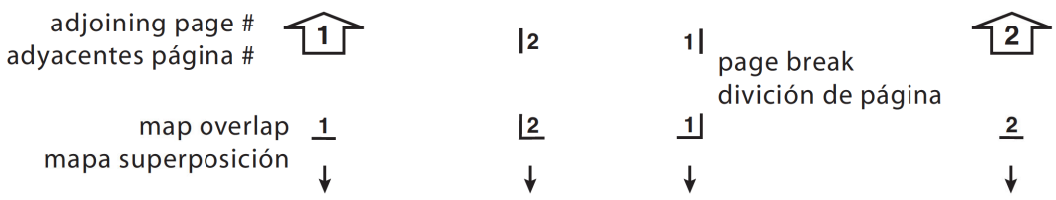

3
Contour interval 100 meters
Contornos en intervalos de 100 metros
Meters 0 500 1000 1500 2000 2500 3000 Metros
Feet 0 1640 3281 4921 6562 8202 9843 Pies
Miles 0 5 10 15 20 25 30 Millas
Kilometers 0 5 10 15 20 25 30 35 40 45 48.28 Kilómetros
Camalú
Santo Tomás
San Vicente
Colonet
Valle la Trinidad
Rancho Meling
NOTES - NOTAS
PACIFIC OCEAN
SANTO TOMÁS
SAN VICENTE
COLONET
CAMALÚ
PUERTO SAN ISIDRO
MANEADERO
COLONIA LÁZARO CÁRDENAS
(EJ. VALLE LA TRINIDAD)
SIERRA JUÁREZ
SIERRA EL ENCINO SOLO
SIERRA SEBASTIÁN VIZCAÍNO
SIERRA WARNER
LLANO EL ALAMO
LA TRINIDAD
Bahía de Todos Santos
Bahía Soledad
Bahía Colonet
Bahía Camalú
Punta Baja
Punta Rompiente
Punta Eugenia
Punta Abreojos
Punta Asunción
Punta Cabras
Punta Roqueta (La Concha)
Punta Prieta
Punta Blanca
Punta San José
Punta San Isidro
Punta Camalú
Cabo Colonet
Bocana Ensenada
Bocana Erendira
Bocana San Telmo
Bocana Santo Tomás
Bocana Punta Cabras
Bocana Punta Prieta
Bocana Punta Blanca
Bocana Punta Camalú
Bocana Punta Eugenia
Bocana Punta Abreojos
Bocana Punta Asunción
Bocana Punta Rompiente

Master Map • *Mapa Maestro*



1 Tijuana
Tecate
Ensenada

2 Mexicali
Laguna Hanson
La Rumorosa

3 Camalú
Santo Tomás
Valle la Trinidad

4 San Felipe
Laguna Percebú
San Pedro Martír

5 San Quintín
El Rosario
Punta Baja

6 Puertecitos
Bahía San Luis Gonzaga
Guayaquil

7 Cataviña
Punta Canoas
Punta Cono

8 Bahía de los Angeles
Calamajue
Las Animas

9 Santa Rosalillita
San Borja

10 El Arco
San Francisquito
El Barril

11 Guerrero Negro
Laguna Ojo de Liebre
Bahía Tortugas

12 San Francisco
Santa Marta

13 Punta Abreojos
Bahía Asunción

14 San Ignacio

15 Santa Rosalía
Mulegé
Bahía Concepción

16 La Purísima
Comondú
San Juanico

17 Loreto
San Javier
Agua Verde

18 Ciudad Constitución
Bahía Magdalena
Puerto San Carlos

19 San Evaristo
San José de la Noria
Timbabichi

20 Los Pocitos
Punta Conejo
El Cien

21 La Paz
El Triunfo
Los Barriles

22 Cabo San Lucas
San José del Cabo
Todos Santos
Cabo Pulmo



BAJA CALIFORNIA (NORTE)

BAJA CALIFORNIA SUR

Contour interval 100 meters
Contornos en intervalos de 100 metros

Meters 0 500 1000 1500 2000 2500 3000 *Metros*
Feet 0 1640 3281 4921 6562 8202 9843 *Pies*

Miles 0 5 10 15 20 25 30 *Millas*
Kilometers 0 5 10 15 20 25 30 35 40 45 48.28 *Kilómetros*

Border Crossings — San Ysidro 24 hrs. — Otay Mesa 24 hrs. — Tecate 5am - 11pm

1

Tijuana
Rosarito
Ensenada
Tecate
Valle Guadalupe
El Hongo

NOTES - NOTAS

© BAJA ALMANAC

Contour interval 100 meters
Contornos en intervalos de 100 metros

Meters 0 500 1000 1500 2000 2500 3000 *Metros*
Feet 0 1640 3281 4921 6562 8202 9843 *Pies*

Miles 0 5 10 15 20 25 30 *Millas*
Kilometers 0 5 10 15 20 25 30 35 40 45 48.28 *Kilómetros*

2

Border Crossings

Calexico West 24 hrs. **Calexico East 6am -10pm**

Andrade 6am - 10pm

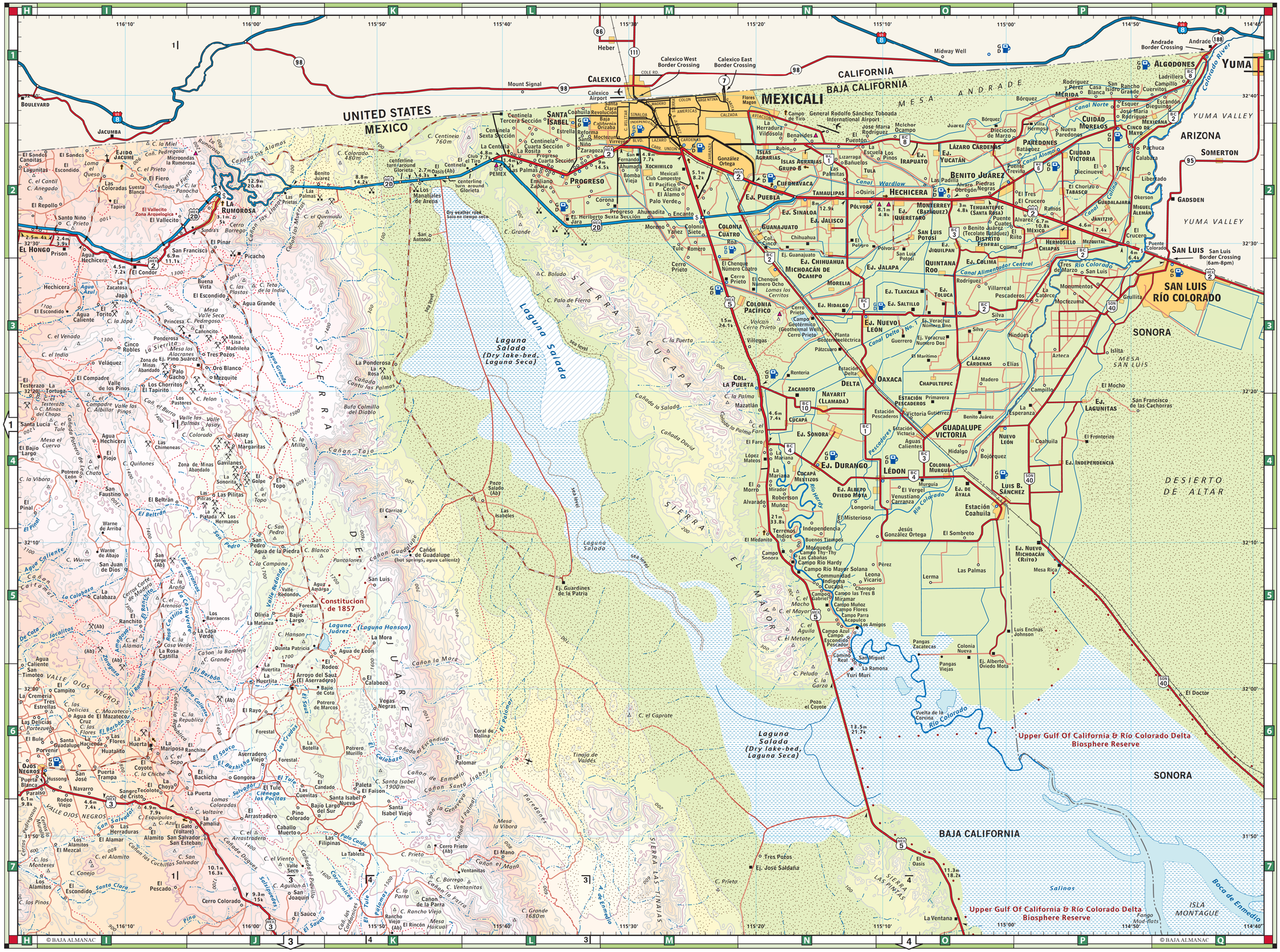
UNITED STATES
MEXICO
CALIFORNIA
BAJA CALIFORNIA
MEXICALI
CALEXICO
Calexico West Border Crossing
Calexico East Border Crossing
Heber
Mount Signal
Midway Well
Andrade Border Crossing
Andrade
YUMA
ARIZONA
SOMERTON
YUMA VALLEY
Colorado River
MESA ANDRADE
SIERRA EL MAYOR
SIERRA CUCAPA
SIERRA JUAREZ
SIERRA DE LAS TINAJAS
SIERRA LAS PINTAS
MESA SAN LUIS
DESIERTO DE ALTAR
Laguna Salada (Dry lake-bed, Laguna Seca)
Laguna Salada
Laguna Hanson (Laguna Juárez)
Constitucion de 1857
VALLE OJOS NEGROS
SAN LUIS RÍO COLORADO
SONORA
BAJA CALIFORNIA
Upper Gulf Of California & Río Colorado Delta Biosphere Reserve
Boca de Enmedio
ISLA MONTAGUE
Salinas
Fango Mud-flats
Canal Alimentador Central
Canal Wardlow
Canal Norte
Canal Alamo
Canal Delta No. 1
Río Hardy
Río Colorado
Pescadores
Wellton-Mohawk Canal
Gila Bend Canal
Gila Main Canal
Yuma Main Canal
Yuma Mesa Canal
Gila Gravity Main Canal
Coachella Canal
All American Canal
Algodones Canal
Reforma Canal
Cucapá Canal
Alamo Canal
Tijuana
Tecate
Mexicali
Rosarito
Ensenada
Punta Banda
Santo Tomas
San Vicente
Colonet
Camalu
Vic. Guerrero
El Rosario
Punta Baja
San Luis
Santa Clara
San Felipe
Puertecitos
Guayaquil
Laguna Hanson
Valle Trinidad
Ojos Negros
Mike's
San Pedro Mártir
Meling
San Quintín
Mexicali
Yuma
Andrade
San Luis
Somerton
Gadsden
Algodones
Ladrillera
Campillo
Cuervitos
Rancho Grande
Esquer
Escandón
Dieguinos
Cinco de Mayo
Pachuca
Calabaza
Libertad
Okerson
Miguel Aleman
Guadalajara
Janitzio
Tepic
Ciudad Morelos
Ciudad Victoria
Paredones
Mexicana
Nueva Paredones
Cuauhtémoc
Benito Juárez
Lázaro Cárdenas
Ej. Yucatán
Ej. Irapuato
Hechicera
Ej. Puebla
Tamaulipas
Ej. Sinaloa
Ej. Jalisco
Ej. Querétaro
Monterrey (Bataquez)
Tehuantepec (Santa Rosa)
Distrito Federal
Ej. Colima
Quintana Roo
Ej. Jiquilpan
San Luis Potosí
Ej. Jalapa
Ej. Tlaxcala
Ej. Toluca
Ej. Saltillo
Ej. Hidalgo
Ej. Nuevo León
Ej. Veracruz Número Dos
Ej. Veracruz Número Uno
Ej. Chihuahua
Michoacán de Ocampo
Morelia
Guanajuato
Ej. Guanajuato
Colonia Cuatro
Colonia Siete
Colonia Pacífico
Col. La Puerta
Zacamoto
Nayarit (Llamada)
Delta
Oaxaca
Chapultepec
Cucapá
Ej. Sonora
Ej. Durango
León
Colonia Murguía
Ej. Albeto Oviedo Mota
Cucapá Mestizos
Ej. de Ayala
Luis B. Sánchez
Estación Coahuila
Ej. Independencia
Ej. Nuevo Michoacán (Ritto)
Ej. Lagunitas
Guadalupe Victoria
Nuevo León
Coahuila
Hidalgo
Bojórquez
Jesús González Ortega
El Sombreto
Las Palmas
Lerma
Mesa Rica
El Fronterizo
Estación Coahuila
Luis Encinas Johnson
Colonia Nueva
Ej. Alberto Oviedo Mota
Pangas Zacatecas
Pangas Viejas
El Doctor
Islita
Azteca
Elías
Madero
Campillo
El Mocho
Ej. Lagunitas
San Francisco de las Cachorras
La Esperanza
Benito Juárez
Estación Victoria
Aguas Calientes
Estación Pescaderos
Primavera Pescaderos
Victoria Gutiérrez
Ej. José Saldaña
Tres Pozos
El Oasis
La Ventana
Ej. Guardines de la Patria
Ej. Durango
Ej. Sonora
Cucapá Mestizos
Ej. Alberto Oviedo Mota
Ej. de Ayala
Luis B. Sánchez
Estación Coahuila
Ej. Nuevo Michoacán (Ritto)
Ej. Lagunitas
Ej. Independencia
Guadalupe Victoria
Nuevo León
Coahuila
Hidalgo
Bojórquez
Jesús González Ortega
El Sombreto
Las Palmas
Lerma
Mesa Rica
El Fronterizo
Luis Encinas Johnson
Colonia Nueva
Ej. Alberto Oviedo Mota
Pangas Zacatecas
Pangas Viejas
El Doctor
Islita
Azteca
Elías
Madero
Campillo
El Mocho
Ej. Lagunitas
San Francisco de las Cachorras
La Esperanza
Benito Juárez
Estación Victoria
Aguas Calientes
Estación Pescaderos
Primavera Pescaderos
Victoria Gutiérrez
Ej. José Saldaña
Tres Pozos
El Oasis
La Ventana
Ej. Guardines de la Patria
Progreso
Cuarta Sección
Centinela
Tercera Sección
Sexta Sección
Cuarta Sección
Santa Isabel
Cerro Prieto
Volcan Cerro Prieto
Geothermal Wells
Planta Geoeléctrica
Cerro Prieto
Campo Geotérmico (Geothermal Wells)
Cerro Prieto
Ej. Nuevo León
Ej. Saltillo
Ej. Hidalgo
Ej. Toluca
Ej. Tlaxcala
Ej. Veracruz Número Dos
Ej. Veracruz Número Uno
Ej. Chihuahua
Michoacán de Ocampo
Morelia
Guanajuato
Ej. Guanajuato
Colonia Cuatro
Colonia Siete
Colonia Pacífico
Col. La Puerta
Zacamoto
Nayarit (Llamada)
Delta
Oaxaca
Chapultepec
Cucapá
Ej. Sonora
Ej. Durango
León
Colonia Murguía
Ej. Albeto Oviedo Mota
Cucapá Mestizos

Contour interval 100 meters
Contornos en intervalos de 100 metros

Meters 0 500 1000 1500 2000 2500 3000 *Metros*
Feet 0 1640 3281 4921 6562 8202 9843 *Pies*

Miles 0 5 10 15 20 25 30 *Millas*
Kilometers 0 5 10 15 20 25 30 35 40 45 48.28 *Kilómetros*

3

Camalú
Santo Tomás
San Vicente
Colonet
Valle la Trinidad
Rancho Meling





NOTES - NOTAS

© BAJA ALMANAC
© BAJA ALMANAC

Contour interval 100 meters
Contornos en intervalos de 100 metros

Meters 0 500 1000 1500 2000 2500 3000 *Metros*
Feet 0 1640 3281 4921 6562 8202 9843 *Pies*

Miles 0 5 10 15 20 25 30 *Millas*
Kilometers 0 5 10 15 20 25 30 35 40 45 48.28 *Kilómetros*

4

San Felipe
Llano de Chinero
San Pedro Martír
Laguna Percebú
San Matías
Mike's Sky Ranch





NOTES - NOTAS

© BAJA ALMANAC
© BAJA ALMANAC

Contour interval 100 meters
Contornos en intervalos de 100 metros

Meters 0 500 1000 1500 2000 2500 3000 *Metros*
Feet 0 1640 3281 4921 6562 8202 9843 *Pies*

Miles 0 5 10 15 20 25 30 *Millas*
Kilometers 0 5 10 15 20 25 30 35 40 45 48.28 *Kilómetros*

5

San Quintín
El Rosario
Punta Baja
Vicente Guerrero
Sierra San Miguel
Guayaquil





NOTES - NOTAS

© BAJA ALMANAC
© BAJA ALMANAC

Contour interval 100 meters
Contornos en intervalos de 100 metros

Meters 0 500 1000 1500 2000 2500 3000 *Metros*
Feet 0 1640 3281 4921 6562 8202 9843 *Pies*

Miles 0 5 10 15 20 25 30 *Millas*
Kilometers 0 5 10 15 20 25 30 35 40 45 48.28 *Kilómetros*

6

Puertecitos
Bahía Santa María
Bahía San Luis Gonzaga
Punta Final
Matomi
Guayaquil





NOTES - NOTAS

© BAJA ALMANAC
© BAJA ALMANAC

Contour interval 100 meters
Contornos en intervalos de 100 metros

Meters 0 500 1000 1500 2000 2500 3000 *Metros*
Feet 0 1640 3281 4921 6562 8202 9843 *Pies*

Miles 0 5 10 15 20 25 30 *Millas*
Kilometers 0 5 10 15 20 25 30 35 40 45 48.28 *Kilómetros*

7

Cataviña
Punta San Carlos
Punta Canoas
Punta Cono
Punta Prieta
Laguna Chapala





NOTES - NOTAS

© BAJA ALMANAC
© BAJA ALMANAC

Contour interval 100 meters
Contornos en intervalos de 100 metros

Meters 0 500 1000 1500 2000 2500 3000 *Metros*
Feet 0 1640 3281 4921 6562 8202 9843 *Pies*

Miles 0 5 10 15 20 25 30 *Millas*
Kilometers 0 5 10 15 20 25 30 35 40 45 48.28 *Kilómetros*

8

Bahía de los Angeles
Calamajué
San Borja
Punta Prieta
Bahía las Animas
Isla Angel de la Guarda





NOTES - NOTAS

© BAJA ALMANAC
© BAJA ALMANAC

Contour interval 100 meters
Contornos en intervalos de 100 metros

Meters 0 500 1000 1500 2000 2500 3000 *Metros*
Feet 0 1640 3281 4921 6562 8202 9843 *Pies*

Miles 0 5 10 15 20 25 30 *Millas*
Kilometers 0 5 10 15 20 25 30 35 40 45 48.28 *Kilómetros*

9

Santa Rosalillita
San Borja
Rosarito
Villa Jesús María
Laguna Manuela
Punta Eugenia





NOTES - NOTAS

© BAJA ALMANAC
© BAJA ALMANAC

Contour interval 100 meters
Contornos en intervalos de 100 metros

Meters 0 500 1000 1500 2000 2500 3000 *Metros*
Feet 0 1640 3281 4921 6562 8202 9843 *Pies*

Miles 0 5 10 15 20 25 30 *Millas*
Kilometers 0 5 10 15 20 25 30 35 40 45 48.28 *Kilómetros*

10

El Barril
San Francisquito
Bahía San Rafael
El Arco
Santa Gertrudis
Cabo San Miguel





NOTES - NOTAS

Contour interval 100 meters
Contornos en intervalos de 100 metros

Meters 0 500 1000 1500 2000 2500 3000 *Metros*
Feet 0 1640 3281 4921 6562 8202 9843 *Pies*

Miles 0 5 10 15 20 25 30 *Millas*
Kilometers 0 5 10 15 20 25 30 35 40 45 48.28 *Kilómetros*

11

Guerrero Negro
Laguna Ojo de Liebre
Laguna Manuela
Bahía Tortugas
Punta Eugenia
Playa Malarrimo





NOTES - NOTAS

© BAJA ALMANAC
© BAJA ALMANAC

Contour interval 100 meters
Contornos en intervalos de 100 metros

Meters 0 500 1000 1500 2000 2500 3000 *Metros*
Feet 0 1640 3281 4921 6562 8202 9843 *Pies*

Miles 0 5 10 15 20 25 30 *Millas*
Kilometers 0 5 10 15 20 25 30 35 40 45 48.28 *Kilómetros*

12

Sierra San Francisco
Santa Marta
El Arco
Volcan las Tres Virgenes
Vizcaino
Santa Gertrudis





NOTES - NOTAS

Contour interval 100 meters
Contornos en intervalos de 100 metros

Meters 0 500 1000 1500 2000 2500 3000 *Metros*
Feet 0 1640 3281 4921 6562 8202 9843 *Pies*

Miles 0 5 10 15 20 25 30 *Millas*
Kilometers 0 5 10 15 20 25 30 35 40 45 48.28 *Kilómetros*

13

Punta Abreojos
Bahía Asunción
Sierra Santa Clara
Desierto de Vizcaino
La Bocana
Bahía San Hipolito





NOTES - NOTAS

© BAJA ALMANAC
© BAJA ALMANAC

Contour interval 100 meters
Contornos en intervalos de 100 metros

Meters 0 500 1000 1500 2000 2500 3000 *Metros*
Feet 0 1640 3281 4921 6562 8202 9843 *Pies*

Miles 0 5 10 15 20 25 30 *Millas*
Kilometers 0 5 10 15 20 25 30 35 40 45 48.28 *Kilómetros*

14

Laguna San Ignacio
San Ignacio
Ej. Alfredo Bonfil
Bahía Ballenas
San José de Gracia
Estero el Dátil





NOTES - NOTAS

© BAJA ALMANAC

Contour interval 100 meters
Contornos en intervalos de 100 metros

Meters 0 500 1000 1500 2000 2500 3000 *Metros*
Feet 0 1640 3281 4921 6562 8202 9843 *Pies*

Miles 0 5 10 15 20 25 30 *Millas*
Kilometers 0 5 10 15 20 25 30 35 40 45 48.28 *Kilómetros*

15

Santa Rosalía
Mulegé
Bahía Concepción
Santa Agueda
San José de Magdalena
Punta Chivato





NOTES - NOTAS

© BAJA ALMANAC

Contour interval 100 meters
Contornos en intervalos de 100 metros

Meters 0 500 1000 1500 2000 2500 3000 *Metros*
Feet 0 1640 3281 4921 6562 8202 9843 *Pies*

Miles 0 5 10 15 20 25 30 *Millas*
Kilometers 0 5 10 15 20 25 30 35 40 45 48.28 *Kilómetros*

16

La Purisíma
San José Comondú
San Juanico
Valle Santo Domingo
La Ballena
La Poza Grande





NOTES - NOTAS

© BAJA ALMANAC
© BAJA ALMANAC

Contour interval 100 meters
Contornos en intervalos de 100 metros

Meters 0 500 1000 1500 2000 2500 3000 *Metros*
Feet 0 1640 3281 4921 6562 8202 9843 *Pies*

Miles 0 5 10 15 20 25 30 *Millas*
Kilometers 0 5 10 15 20 25 30 35 40 45 48.28 *Kilómetros*

17

Loreto
San Javier
Agua Verde
Punta San Basilio
Puerto Escondido
Isla del Carmen





NOTES - NOTAS

© BAJA ALMANAC
© BAJA ALMANAC

Contour interval 100 meters
Contornos en intervalos de 100 metros

Meters 0 500 1000 1500 2000 2500 3000 *Metros*
Feet 0 1640 3281 4921 6562 8202 9843 *Pies*

Miles 0 5 10 15 20 25 30 *Millas*
Kilometers 0 5 10 15 20 25 30 35 40 45 48.28 *Kilómetros*

18

Ciudad Constitución
Bahía Magdalena
Ciudad Insurgentes
Puerto Lopez Mateos
Santa Rita
San Luis Gonzaga





NOTES - NOTAS

© BAJA ALMANAC
© BAJA ALMANAC

Contour interval 100 meters
Contornos en intervalos de 100 metros

Meters 0 500 1000 1500 2000 2500 3000 *Metros*
Feet 0 1640 3281 4921 6562 8202 9843 *Pies*

Miles 0 5 10 15 20 25 30 *Millas*
Kilometers 0 5 10 15 20 25 30 35 40 45 48.28 *Kilómetros*

19

San Evaristo
San José de la Noria
Isla San José
Timbabichi
Isla Santa Cruz
Punta Coyote





NOTES - NOTAS

© BAJA ALMANAC
© BAJA ALMANAC

20

Contour interval 100 meters
Contornos en intervalos de 100 metros

Meters 0 500 1000 1500 2000 2500 3000 *Metros*
Feet 0 1640 3281 4921 6562 8202 9843 *Pies*

Miles 0 5 10 15 20 25 30 *Millas*
Kilometers 0 5 10 15 20 25 30 35 40 45 48.28 *Kilómetros*



© BAJA ALMANAC

© BAJA ALMANAC

20

Las Pocitas
San Juan de la Costa
Punta Conejo
El Cien
Isla Santa Margarita
Bahía las Almejas





NOTES - NOTAS

Contour interval 100 meters
Contornos en intervalos de 100 metros

Meters 0 500 1000 1500 2000 2500 3000 *Metros*
Feet 0 1640 3281 4921 6562 8202 9843 *Pies*

Miles 0 5 10 15 20 25 30 *Millas*
Kilometers 0 5 10 15 20 25 30 35 40 45 48.28 *Kilómetros*

21

La Paz
Los Barriles
El Triunfo
San Juan de los Planes
La Ribera
San Antonio





NOTES - NOTAS

© BAJA ALMANAC
© BAJA ALMANAC

Contour interval 100 meters
Contornos en intervalos de 100 metros

Meters 0 500 1000 1500 2000 2500 3000 *Metros*
Feet 0 1640 3281 4921 6562 8202 9843 *Pies*

Miles 0 5 10 15 20 25 30 *Millas*
Kilometers 0 5 10 15 20 25 30 35 40 45 48.28 *Kilómetros*

22

Cabo San Lucas
San José del Cabo
Todos Santos
Santiago
Cabo Pulmo
Los Frailes





NOTES - NOTAS

© BAJA ALMANAC
© BAJA ALMANAC

Index • *Indice*

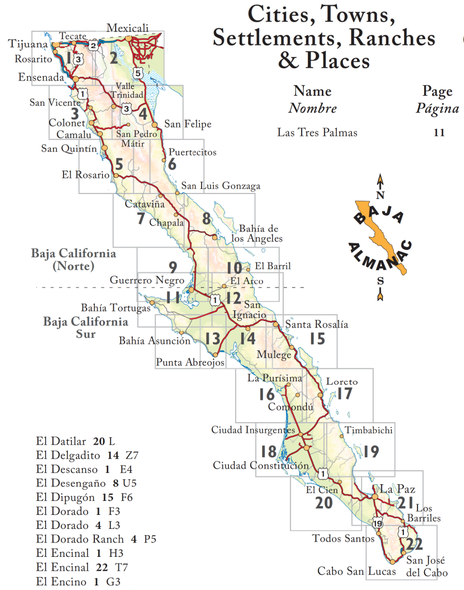

Cities, Towns, Settlements, Ranches & Places

Ciudades, Pueblos, Comunidades, Ranchos y Sitios

Name *Nombre* — **Page** *Página* — **Grid** *Cuadrícula*

Las Tres Palmas 11 S6

A

Rodriguez Internacional Aeropuerto 1 E2
Abelardo L. Rodriguez 15 W6?
Agostadero 3 K2
Agua Amarga 21 K2
Agua Blanca 3 J1
Agua Blanca 5 K6
Agua Caliente 2 I3
Agua Caliente 1 H7
Agua Caliente 1 H5
Agua Caliente 6 01
Agua de Enmedio 20 L1
Agua de Higuera 8 V6
Agua de Leon 2 K5
Agua Escondida 19 L3
Agua Hechicera 2 I4
Agua Verde, Puerto 17 L7
Aguaje del Burro 3 J7
Aguajito de Castro 20 M3
Ajusco, Ejido 3 H2
Albérchigos 4 L4
Alegre 11 V1
Alfonsina's 6 S7
Alfredo V. Bonfil, Ejido 14 B2
Alfredo V. Bonfil, Ejido 3 I5
Algarrobas 18 H3
Algodón 4 O7
Algodones 2 Q1
Alicia 1 H2
Alredo V. Bonfil 21 O2
Alvarez 1 E4
Alvaro Obregón, Ejido 21 Q5
Amolares 15 G6
Año Nuevo 15 F5
Antares 22 U1
Arroyo del Sauz 2 J6
Arroyo Grande 14 B2
Arroyo Seca 20 M4
Ayala 3 I5

B

Bachandrés 8 T7
Bahía Asunción 13 S3
Bahía de los Angeles 8 X6
Bahía Santa María 4 Q7
Bahía Tortugas 11 P5
Baja Country Club 1 G7
Baja del Mar 1 D3
Baja Malibú 1 D3
Bajamar 1 E6
Bajio el Tiburon 14 Z6
Banderitas 18 F5
Benito Juarez 11 V3
Benito Juarez 18 G3
Benito Juárez 3 J5
Boca de Arroyo Guadalupe 20 K3
Boca de la Sierra 22 S1
Boca de la Vinorama 22 U2
Boca del Alamo 21 S5
Boca del Salado 22 U2
Boca el Sauzoso 21 N2
Bombedor 17 I2
Bonito 1 F6
Bosque Nuevo Mazatlán 6 Q1
Buena Vista 21 T6
Buenaventura 15 G6
Buenavista 1 D4
Buenavista 12 Y3
Buenavista 16 F6
Buenavista 21 O6
Buenos Aires 1 H6
Buenos Aires 3 G2

C

Cabo Pulmo 22 U1
Cabo Real 22 S4
Cabo San Lázaro 18 E5
Cabo San Lucas 22 R4
Cadejé, Ejido 16 C1
Caduaño 22 S1
Cajemé 21 P4
Calafia 1 D4
Calagua 16 G2
Calamajué 8 T1
Calexico 2 M1
Calmalli 12 X2
Camalú 3 J7
Cambrey 11 P5
Campo Corona 3 H5
Campo de Ballenas 11 U4
Campo Juárez 8 X5
Campo López 1 E5
Campo Rene 13 X5
Campo Río Hardy 2 N5
Canipole 17 H1
Canoitas 1 H2
Cañon Buenavista, Colonia 3 G1
Cañon de Guadalupe 2 K5
Cañon de la Parra 2 K7
Cañon Manteca 1 G3
Cantamar 1 E4
Cantarrana 19 L5
Cardonal 21 S5
Cardonozo 22 Q1
Carmen Serdán 1 G4
Cataviña 7 Q1
Cedros 9 O5
Cerro Colorado 22 T1
Cerro Cuate 4 L5
Cerro Prieto 2 N3
Chametla 21 P3
Chapala 7 S3
Chapultepec 1 G7
Chicural de la Relumbrosa 18 J1
Chinalito 4 N5
Chivato 20 M4
Chula Vista 9 U2
Ciénega Redonda 1 H2
Cieneguita 4 L4
Cieneguita 22 R2
Cimsari 1 G6
Cinco Robles 2 I3
Ciudad Constitución 18 H4
Coco's Corner 7 S2
Colonet 3 I5
Compostela 9 W1
Concepción, Posada 15 G6
Conquista Agraria 20 M4
Corral de Piedra 19 M5
Corral Viejo 14 D4
Costa Azul 1 E6
Costa Brava 22 S4
Costa de Oro 21 S4
Costa del Sol 21 D4
Cuatro Vientos 22 Q1
Cucapá 2 N5
Cuedán 19 K5
Cuidad Insurgentes 18 H2
Cuidad Morelos 2 P1

D

Dieciocho de Marzo 3 J2
Dos de Abril 20 K1
Durango 2 N4

E

El Aguajito 5 M5
El Aguajito 15 E3
El Aguajito 15 H7
El Aguajito 19 L3
El Aguajito de Moreno 20 M2
El Aguajito del Chaparral 3 I5
El Aguila 6 O6
El Alamar 2 I7
El Alambrado 21 R4
El Alamo 3 J2
El Alamo 14 A3
El Alamo 15 E5
El Arco 10 Y5
El Arenal 16 C1
El Arenoso 5 N5
El Bajío Largo 1 H4
El Bajo 17 J3
El Barril 10 A4
El Bateque 11 P4
El Batequi 14 A3
El Batequi 32 B4?
El Batequi 38 D1?
El Cajete 21 N2
El Campito 5 K5
El Canelo 16 G6
El Cañon 12 X2
El Cañoncito 5 O6
El Cantil 19 J6
El Caracol 12 Y6
El Caracol 12 B5
El Cardón 7 S6
El Cardón 14 Z5
El Cardonal 21 P4
El Cardonal 22 S3
El Cardonozo 22 Q7
El Carricito 3 K6
El Carricito 14 B1
El Carrizal 21 P5
El Carrizalito 17 J7
El Carrizalito 19 L2
El Carrizo 1 H4?
El Carrizo 2 K4
El Carrizo 4 L3
El Carrizo 4 K5
El Carrizo 10 W4
El Carrizo 12 Z3
El Carrizo 13 X4
El Cartabón 5 N5
El Castillo 5 L5
El Cayuco 18 H7
El Cedro 20 M4
El Centenario 21 O3
El Cheflon 16 F3
El Chevo 11 P4
El Chicural 18 J1
El Chinal 22 S7
El Chollero 18 J4
El Cien 20 L2
El Ciento Veintiocho 20 K1
El Cipres 1 G7
El Ciruelo 19 L7
El Comitán 21 O3
El Compadre 2 I3
El Concha 14 Z6
El Condor 2 I3
El Conejo 20 L3
El Coro 21 S6
El Corporal 19 K5
El Coyote 4 K5
El Coyote 15 G6
El Coyote 21 P2
El Crucerito 16 H2
El Crucero la Trinidad 4 O3
El Cuarenta 14 A6
El Dátil 3 I4
El Dátil 14 C5
El Datilar 12 L3
El Datilar 20 L
El Delgadito 14 Z7
El Descanso 1 E4
El Desengaño 8 U5
El Dipugón 15 F6
El Dorado 1 F3
El Dorado 4 L3
El Dorado Ranch 4 P5
El Encinal 1 H3
El Encinal 22 T7
El Encino 1 G3
El Escondido 3 K3
El Escondido 7 Q2
El Escondido 21 O6
El Espantado 1 H6
El Faro 2 N4
El Florido 1 F3
El Fortín 1 G3
El Fresno 1 G4
El Frijol 19 J4
El Gaspareño 22 Q2
El Gato 1 E4
El Gato 12 A4
El Gavilán 1 F2
El Higuajín 12 A5
El Hongo 1 H2
El Horno 16 H2
El Huerfanito 6 R5
El Jamau 4 L2
El Llano 15 D3
El Manguito 17 I5
El Marmol 6 Q6
El Marmolito 9 V2
El Marrón 7 S7
El Medanito 14 Z5
El Médano 18 I7
El Meñana 1 D4
El Metate 6 O4
El Mezquital 9 V4
El Mezquital 14 C1
El Mezquital 14 A3
El Mezquital 15 D5
El Mezquital 16 D2
El Mezquital, Ejido 15 F3
El Mezquite 21 R6
El Michoacano 4 O3
El Milagro 3 K3
El Mirador 1 F6
El Monte 9 W3
El Morro 1 D4
El Novillo Chico 21 P4
El Oasis 2 K2
El Oasis 2 O7
El Pabellón 5 K3
El Pabellón 16 G3
El Palomar 3 H2
El Papalote Mocho 3 K2
El Paraíso 1 E1
El Parral 6 O2
El Parral 11 V2
El Pato 11 R4
El Patrocino 14 B5
El Pescadero 22 Q1
El Pinal 1 I4
El Playon 11 P4
El Pleatano 19 K5
El Pocito 13 S3
El Porvenir 1 G5
El Porvenir 3 J1
El Porvenir 8 X6
El Porvenir 14 Y1
El Porvenir 21 N3
El Potrero 4 L6
El Progreso 5 N6
El Progreso 10 A3
El Puerto 3 F2
El Puerto 3 G1
El Queen 11 Q4
El Quelele 21 O3
El Quemado 18 J4
El Ranchito 15 F5
El Ranchito 18 J4
El Ranchito 22 S1
El Ratón 12 A5
El Rayo 2 J6
El Refugio 3 H3
El Refugio 18 H5
El Refugio 22 Q2
El Renadado 16 G3
El Represito 15 E6
El Represo 12 Z5
El Rincón 11 P5
El Rincón 14 Z5
El Rincón 15 F3
El Rincón 17 J5
El Rincón 22 U7
El Rosario 5 K5
El Rosario 21 N5
El Rosario 21 Q2
El Rosario 21 Q6
El Rosario de Abajo 5 K5
El Rosarito 17 H1
El Rosarito 22 T3
El Saladito 20 N1
El Salado 3 I4
El Salteador 22 S3
El Sandes 2 I2
El Sargento 21 R3
El Sauce 12 A6
El Saucito 15 I7
El Saucito 16 E3
El Sauz de San Hilario 20 L1
El Sauzal 1 F6
El Sauzal 14 A3
El Sauzalito 19 A3
El Siverio 11 Q5
El Socorrito 5 K4
El Socorro 5 K4
El Tablón 12 Y5
El Tajo 14 D3
El Tapirito 2 I3
El Tavo 11 Q4
El Tecuán 21 R5
El Tepetate 21 N5
El Testerazo 1 H4
El Tiradero 19 K4
El Tomatal 9 U2
El Topo 2 J4
El Triunfo 21 Q5
El Troquero 17 J3
El Tule 22 S4
El Vallecito 2 I2
El Yate 11 R4
El Zacatan 17 J5
El Zapote 16 F3
El Zepelín 3 F1
Eme 5 J2
Emiliano Zapata, Ejido (Miramar) 3 J7
Emiliano Zapata, Ejido 5 L6
Emiliano Zapata 12 Y6
Encinal 1 H2
Ensenada 1 G7
Ensenada de los Muertos 21 S4
Eréndira, Ejido 3 H4
Estación Pescaderos 2 O4
Estado Veintinueve 5 J2
Estero Beach 1 G7

F

Flor de Malva 20 L3
Francisco J. Mujica 12 X4
Francisco Villa 5 K3
Francisco Villa, Ejido 16 F5
Francisco Zarco 1 G5

G

Gongora 2 J6
Gonzalez Ortega 2 N2
Gral. Juan Dominguez Cota 21 R4
Guadalupe 3 H3
Guadalupe 12 A5
Guadalupe 15 D5
Guadalupe 16 G7
Guadalupe de la Herradura 20 M2
Guadalupe de los Reyes 14 Y2
Guadalupe Victoria 2 O4
Guajademi 15 F7
Guamuchil 14 A2
Guamúchil 21 O4
Guanajuato 2 N2
Guanajuato 18 H4
Guardines de la Patria 2 L5
Guata 4 L3
Guayaquil 6 O6
Guaymitas 22 T3
Guerrero Negro 11 U3
Guillermo Prieto, Ejido 12 Y4
Gustavo Díaz Ordaz, Ejido 12 X5
Gutierrez Polanco, Colonia 4 Q7

H

Hechicera 2 I3
Hermosillo 2 P2
Héroes de la Independencia, Ejido 3 K3
Héroes del Desierto 1 G4
Horconcitos 22 R1
Hortalizas 3 J6
Huatamote 17 J7
Huerta Guadalupe 14 Y2

I

Ignacio López Rayón, Ejido 3 I4
Ignacio Zaragoza 1 G4
Ignacio Zaragoza, Villa 18 G1
Independencia 1 D3
Iraqui 19 K5
Italia 1 G4

J

Jacumé 2 I2
Jamau 4 L2
Japa 2 I3
Jaraguay 7 R1
Jasay 2 J4
Jatay 1 E6
Johnson Ranch 3 I5
Jordán 16 G6
José Maria Morelos y Pavón, Ejido 11 U1
José Maria Pino Suarez 2 J3
José Saldana 2 N7
Josefa Ortiz de Dominguez, Ejido 18 G4
Juárez 8 T7

L

La Aguaja 20 M4
La Arpillera 18 H5
La Ascensión 12 Z6
La Ascensión 17 I1
La Bachata 8 T7
La Ballena 16 C1
La Ballena 20 M4
La Ballena 22 S3
La Banderita 19 L4
La Boca de Cardonas 14 Z6
La Bocana 3 F2
La Bocana 7 P1
La Bocana 13 W5
La Bocana 16 E4
La Bufadora 3 F1
La Burrita 1 E5
La Calabaza 2 I5
La Calabaza 18 I1
La Calabaza 22 T1
La Campana 14 Y1
La Canastilla 3 K7
La Candelaria 14 C3
La Candelaria 22 R3
La Cantina 11 V5
La Capilla 21 T6
La Casa Verde 2 J5
La Choyita 11 V6
La Ciénega 1 G3
La Concepción 21 R6
La Concha 15 H7
La Cueva 12 Z5
La Cueva 19 L4
La Cueva Colorada 14 C2
La Escondida 11 R5
La Esperanza 4 L2
La Esperanza 12 X1
La Esperanza 14 B2
La Esperanza 17 H2
La Flora 3 J2
La Florida 18 F4
La Fonda 1 E5
La Fortuna 4 O2
La Fortuna 7 O2
La Fortuna 10 A4
La Fortuna 22 U3
La Fortuna de Bajío 19 K6
La Fridera 14 Z5
La Gloria 1 E3
La Gringa 8 X5
La Hiedra 1 H4
La Higuera 14 C3
La Huerta 2 I6
La Huerta 10 W3
La Huerta 21 Q4
La Joya 1 D3
La Joya 1 F3
La Joya 3 F1
La Joya 14 A2
La Laguna 22 T3
La Lagunita 10 Z4
La Lobera 11 O4
La Loma 14 Y1
La Margarita 18 H5
La Matancita 18 F3
La Matancita 19 L4
La Matancita 21 Q4
La Matanza 21 P6
La Mentada 1 F4
La Minita 13 I1
La Misión 1 E5
La Mona 8 X6
La Montosa 15 F4
La Mora 2 K5
La Palmita 17 S5
La Palmita 21 S5
La Parra 4 L4
La Paz 21 P3
La Picota 19 K3
La Pilita 15 D2
La Pintada 16 F2
La Playa 22 T3
La Poza de Teresa 17 I6
La Poza Grande 16 F5
La Poza Honda 19 J4
La Presa 1 E3
La Presa 15 D5
La Presa 15 E6
La Presa 19 L5
La Providencia 1 H2
La Puerta 1 F2
La Pura 3 J1
La Purisima 16 F3
La Reforma 12 D5
La Ribera 21 T7
La Rosa de Castilla 2 I5
La Rosita 2 L2
La Rumorosa 2 J2
La Salina 1 E5
La Salinita 13 T3
La Silica 8 X6
La Soledad 12 A5
La Tinaja 12 A5
La Trinidad 9 V3
La Trinidad 12 B3
La Trinidad 15 F6
La Trinidad 22 R3
La Unión 10 Y4
La Unión 10 X5
La Vaquilla 3 K1
La Venada 16 D1
La Ventana 4 O1
La Ventana 16 E1
La Ventana 21 R4
La Vibora 4 K4
La Yaqui 16 D1
La Zorra 1 F4
Laguna Manuela 11 U1
Laguna Percebú 4 Q7
Laguna San Ignacio 14 Z5
Lagunero, Ejido 11 W4
Las Animas 8 Y7
Las Arrastras 7 S2
Las Barracas 22 U7
Las Barracas 16 E4
Las Bebelamas 19 K6
Las Bombas 11 U3
Las Cabras 3 K6
Las Calabazas 21 Q4
Las Cañadas 21 R6
Las Carretas 17 J5
Las Casitas 22 T1
Las Coloradas 2 I2
Las Cruces 15 D4
Las Cruces 21 Q3
Las Cuevas 21 T7
Las Cuevitas 14 B2
Las Cuevitas 15 F5
Las Cuevitas 18 H7
Las Flores 8 X7
Las Gaviotas 1 E4
Las Isabeles 2 I4
Las Joyitas 1 I6
Las Juntas 1 H2
Las Lagunas 12 C5
Las Lagunas 21 U7
Las Margaritas 2 J4
Las Mariolas 15 D4
Las Palmillas 22 S4
Las Palomas 1 F3
Las Palomas 5 K2
Las Palomas 10 X4
Las Parras 17 I4
Las Parritas 22 S3
Las Piedras Rodadas 17 J3
Las Pilitas 2 J4
Las Pintas 5 M6
Las Playitas 21 Q4
Las Pocitas 20 L1
Las Tinajas 19 K6
Las Tinajitas 15 E6
Las Tres Pachitas 21 Q6
Las Tres Palmas 11 S6
Las Tunas 15 D5
Las Veredas 22 T3
Las Virgenes 14 C1
Lázaro Cárdenas 5 J2
Lázaro Cárdenas, Colonia 4 K3
Leandro Valle 3 K4
Lédon 2 O4
Lengua del Buey 22 T1
Ley Federal de Aguas Cinco 18 I3
Ley Federal de Aguas Cuatro 18 I3
Ley Federal de Aguas Dos 18 H2
Ley Federal de Aguas Tres 18 I2
Ley Federal de Aguas Uno 18 H2
Leyes de Reforma, Ejido 3 K2
Llanitos los Becerros 16 G2
Llano Colorado 3 I4
Llanos de Kakiwi (Caquiquí) 19 M4
Loma Atravesada 16 F3
Loma Maria 20 J2
Loreto 17 J4
Los Aguajes 5 L2
Los Algodones 18 J6
Los Alisitos 1 E5
Los Alisos 1 G4
Los Amigos 2 N5
Los Angeles 6 O6
Los Angeles 14 Y1
Los Barriles 21 T6
Los Batequitos 18 J3
Los Burros 19 M4
Los Caballos 15 D6
Los Cabos International Airport 22 T2
Los Cerritos 18 J3
Los Corrales 10 B5
Los Cuates 6 O6
Los Cuatro Hermanos 21 O6
Los Divisaderos 21 Q5
Los Dolores 14 C7
Los Dolores 19 M3
Los Dos Palmas 1 E3
Los Encinitos 21 Q4
Los Encinos 21 R5
Los Frailes 22 U1
Los Gavilanes 12 W6
Los Hornitos 15 G5
Los Inocentes 21 N5
Los Lentiscos 13 S1
Los Martires 5 M4
Los Martires Dos 14 Y2
Los Mezcales 3 J5
Los Naranjos 16 G5
Los Olivos 3 G1
Los Pajaros 16 G4
Los Panales 14 C7
Los Paredones 10 X2
Los Pinos 3 J6
Los Pinos 5 K3
Los Pocitos 3 K2
Los Pocitos, Ejido 4 K4
Los Pozos 15 D5
Los Pozos 22 R3
Los Quintos 3 J6
Los Santitos 11 R5
Los Tecolotes 21 G2
Los Tepetates 10 X3
Los Torotes 5 N5
Los Tulares 18 G4
Lucifer 15 D2
Lugui 17 K6

M

Magisterial 18 H4
Malarrimo 11 Q4
Malbai 16 E2
Maneadero 3 G1
María Auxiliadora 18 G1
Matancita 22 R3
Matape 21 O5
Matomí 6 O3
Mazatlán 1 D3
Médano Amarillo 18 G6
Medio Camino 1 E4
Meling Ranch 4 K6
Melitón Albáñez 21 O6
Mérida 2 P1
Mesa de San Jacinto 3 I6
Mesa la Calabaza 1 G4
Mexicali 2 M2
Migriño 22 Q3
Mike's Sky Ranch 4 L5
Miraflores 10 Y5
Miraflores 22 S1
Miramar 1 D4
Miramar 2 N5
Miramar 12 W2
Miramar 22 U7
Misión Calamajué 8 T3
Misión de Guadalupe 15 D5
Misión de San Fernando Velicata 5 N6
Misión El Rosario 5 K5
Misión San Borja 9 V1
Misión San Pedro Martir 4 M7
Misión Santa Gertrudis 10 Z5
Misión Santa Maria 7 R1
Misión Santo Domingo 3 J7
Misión Viejo 1 E4
Molino Viejo 5 J3
Monterrey 2 Q2
Monumento "El Aguila" 11 U3
Morelia 4 O7
Morelos 3 I5
Muelle Viejo 5 J3
Mulegé 15 G5

N

Nacionalista, Ejido 3 G1
Nayarit 2 N4
Neji 1 H3
Newport Baja 1 E4
Nopolo 17 J4
Nopolo 19 N4
Nueva York 5 L1
Nuevo Mexicali 5 J2
Nuevo Uruapan, Ejido 5 L5

O

Oaxaca 2 O3
Ojos Negros 1 I6
Old Mill 5 J3
Olivia 2 J5
Oro Blanco 1 F3
Oro Blanco 2 J3
Otay Mesa 1 E2

P

Padre Kino, Ejido 5 J1
Palo Escopeta 22 T2
Palo San Juan 16 G6
Palo Verde 15 F4
Palo Verde 19 K7
Papá Fernandez 6 S7
Papolote, Ejido 5 J3
Parador Punta Prieta 8 T5
Paraje el Tacho 12 A5
Paraje la Ballena 12 C5
Pardones 14 A2
Paso Hondo 16 E2
Pénjamo 6 O6
Penjamo 20 L1
Pichilingue 21 P2
Piedras Paradas 16 H7
Plan Libertador 1 D3
Playa Curbina 6 Q3
Playa Encantada 1 D4
Playa la Costilla 6 Q4
Playa Notri 17 J5
Playa Punta Arena 15 G5
Playa Requesón 15 G6
Playa Saldamondo 1 F6
Playa Santispac 15 G6
Playas Tijuana 1 D2
Plaza del Mar 4 E5
Plutarco Elías Calles 22 Q2
Pólvora 2 N2
Popotla 1 D4
Potrero 3 J5
Poza de Cota 22 Q3
Poza del Gato 19 K3
Pozo Alemán 10 Y5
Primo Tapia 1 E4
Progreso 2 L2
Puebla 2 N2
Puertecitos 6 Q3
Puerto Adolfo Lopez Mateos 18 F3
Puerto Alcatraz 18 G7
Puerto Argudín 18 G7
Puerto Blanca 1 H6
Puerto Cancum 18 H7
Puerto Canoas 7 O3
Puerto Carguero 18 F7
Puerto Catarina 7 N2
Puerto Chale 20 I1
Puerto Chaparrito 11 T3
Puerto Cortés 20 G1
Puerto Dátil 20 I1
Puerto Escondido 11 Q5
Puerto Escondido 17 J5
Puerto Magdalena 18 E6
Puerto Nuevo 1 E4
Puerto Nuevo 13 R1
Puerto Salina 1 E5
Puerto San Andresito 16 F5
Puerto San Carlos 18 F5
Puerto San Ysidro 3 H4
Puerto Viejo 18 H7
Puesta del Sol 3 H5
Punta Abreojos 13 W6
Punta Baja 5 K6
Punta Banda 3 F1
Punta Banderas 1 D3
Punta Blanca 14 B4
Punta Bufeo 6 S6
Punta Cabras 3 H4
Punta Chivato 15 G4
Punta Colonet 3 I5
Punta Colorada 21 U7
Punta Coyote 19 N6
Punta Estrella 4 P6
Punta Eugenia 11 O4
Punta Final 7 S1
Punta Gorda 14 A4
Punta Morro Redondo 9 O5
Punta Pescadero 21 T5
Punta Prieta 8 T6
Punta Prieta 13 U4
Punta Quebrado 11 O4
Punta San José 3 G3

Q

Querétaro 2 O2

R

Ramaditas 18 G3
Ramos 1 G3
Rancho Fisher 14 Z2
Rancho Mezquite 1 E5
Rancho Nuevo 10 X4
Rancho Nuevo 11 S6
Rancho Nuevo 12 B5
Rancho Viejo 1 F5
Rancho Viejo 1 G3
Rancho Viejo 17 I4
Real del Castillo Nuevo 1 H6
Real del Castillo Viejo 2 I6
Real del Mar 1 D3
Rinconada 1 E4
Rio Grande 11 V1
Río Mayo 18 G3
Robles 1 G6
Rosa de Castilla 1 G2
Rosamar 1 E4
Rosarito 1 D3
Rosarito 9 U1
Rosarito Beach 1 D3
Rubén Jaramillo, Ejido 3 I6
Ruídoso 1 G3
Ruiz Cortines 1 G6

S

Salinas Ometepec 4 O3
Salsipuedes 1 F6
San Agustín 6 P6
San Agustín 18 G5
San Agustín 20 L3
San Alberto 12 C6
San Alberto 22 U2
San Andrés 9 T1
San Andrés 13 S2
San Andrés 16 H5
San Andrés 22 R1
San Angel 14 Z3
San Angel 21 S4
San Antonio 4 L4
San Antonio 4 L7
San Antonio 16 C1
San Antonio 11 R5
San Antonio (Cordonices) 7 S4
San Antonio de la Higuera 19 J1
San Antonio de la Sierra 21 R6
San Antonio de las Minas 1 G6
San Antonio de Necua 1 G5
San Antonio del Mar 1 D3
San Antonio del Mar 3 H5
San Bartolo 19 L7
San Bartolo 21 S6
San Bernabé 22 T3
San Borja 9 V1
San Bruno 15 E3
San Bruno 17 J3
San Buto 18 F5
San Carlos 1 H7
San Carlos 7 M2
San Carlos 12 B5
San Casimiro 12 Z3
San Cristobal 13 R1
San Dionisio 21 S7
San Estanislao 15 E5
San Esteban 12 Y7
San Evaristo 19 N5
San Felipe 1 F6
San Felipe 4 Q6
San Felipe 22 S3
San Fernando 1 G7
San Francisco 1 F3
San Francisco de la Sierra 12 A5
San Francisquito 10 A3
San Gabriel 3 J2
San Gregorio 12 A4
San Gregorio 16 E3
San Hilario 16 G3
San Hipolito 13 U4
San Ignacio 14 A2
San Ignacio 15 H6
San Ignacio 17 H7
San Ignacio 7 R1
San Ignacio 9 V1
San Isidoro 3 K4
San Isidro 1 F2
San Isidro 3 J7
San Isidro 16 F3
San Isidro 20 M5
San Jacinto 17 I7
San Javier 1 D3
San Javier 17 I5
San Javier 17 I5
San Jerónimo 9 V4
San Joaquín 2 J7
San Joaquín 14 A3
San Joaquín 15 E5
San Jorge 3 K6
San Jorge 22 S1
San José 1 G2
San José 2 I6
San José 4 K6
San José 7 Q3
San José de Castro 11 R5
San José de Comondú 16 G4
San José de Gracia 14 B7
San José de Guajademi 16 E1
San José de la Noria 19 L1
San José de la Piedra 7 P4
San José de la Zorra 1 F4
San José de las Palomas 7 R6
San José de Magdalena 15 E4
San José del Cabo 22 T3
San José el Viejo 22 T3
San Juan 21 P5
San Juan Bautista 12 B3
San Juan Bautista Londó 17 I2
San Juan de Dios 2 I5
San Juan de Dios 5 O4
San Juan de la Costa 20 N1
San Juan de la Pila 14 C5
San Juan de las Parras 12 A3
San Juan de los Lagos 6 Q3
San Juan de los Planes 21 R4
San Juan del Aserradero 22 R7
San Juan del Mar 6 R5
San Juanico 16 D2
San Juanico 17 I1
San Lino 14 A2
San Lucas 15 E3
San Luis 2 K5
San Luis 14 B3
San Luis 19 J5
San Luis Gonzaga 19 J5
San Luis Rio Colorado 2 Q3
San Marcos 1 H5
San Marcos 15 F3
San Marcos 21 P5
San Martín 7 R1
San Martin 11 V1
San Martín 21 P6
San Mateo 19 L1
San Matias 4 L3
San Miguel 1 F6
San Miguel 3 K7
San Miguel 9 V2
San Miguel 10 B5
San Miguel 11 R5
San Miguel 15 E6
San Miguel de Comondú 16 G4
San Miguel de Quepo 18 J2
San Nicolás 12 Z5
San Nicolás 15 F5
San Nicolás 15 I7
San Pablo 1 G2
San Pablo 3 J2
San Pablo 6 P6
San Pablo 13 R3
San Pedro 2 J5
San Pedro 10 X3
San Pedro 15 D5
San Pedro 17 I3
San Pedro 21 P4
San Pedro de la Presa 19 L5
San Pedro de la Soledad 22 R2
San Pedro Martir 4 M5
San Pedro México, Ejido 21 S4
San Quintín 5 J2
San Rafael 4 L5
San Rafael 10 Z2
San Rafael 11 W3
San Rafael 13 T3
San Rafael de Abajo 3 J5
San Ramón 5 J1
San Ramón 13 W3
San Ramón 20 M5
San Regino 9 V2
San Regis 14 B2
San Roque 13 S3
San Sebastian 15 D4
San Sebastián 15 I7
San Sebastián 21 O6
San Simón 4 L2
San Simón 5 K3
San Simón 6 P6
San Telmo 3 I6
San Timoteo 1 H6
San Valentín 1 G2
San Venancio 16 G5
San Vicente 1 G2
San Vicente 3 I4
San Vicente 19 K5
San Vicente de la Sierra 22 R2
San Ysidro 1 D2
San Zacarias 14 A3
Sánchez Tobada, Ejido 3 I4
Sangre de Cristo 2 I7
Santa Agueda 15 D2
Santa Alicia 1 F3
Santa Ana 9 V1
Santa Ana 12 Z5
Santa Anita 1 F3
Santa Anita 22 T2
Santa Bárbara 10 A5
Santa Brigada 14 A2
Santa Catarina 3 K1
Santa Catarina 7 O1
Santa Cecillia 5 N6
Santa Clara 1 H4
Santa Clara 13 W3
Santa Cruz 4 L6
Santa Cruz 21 T7
Santa Fé 20 K2
Santa Fé, Colonia 5 J1
Santa Gertrudis 22 Q7
Santa Inés 7 Q1
Santa Lucia 14 C2

continued...

Index • *Indice*

Index • *Indice*

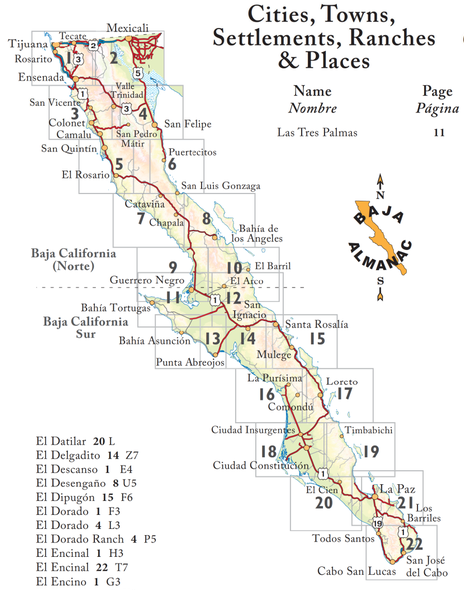

Cities, Towns, Settlements, Ranches & Places

Ciudades, Pueblos, Comunidades, Ranchos y Sitios

Name *Nombre* — **Page** *Página* — **Grid** *Cuadrícula*

Las Tres Palmas 11 S6

A

Rodriguez Internacional Aeropuerto 1 E2
Abelardo L. Rodriguez 15 W6?
Agostadero 3 K2
Agua Amarga 21 K2
Agua Blanca 3 J1
Agua Blanca 5 K6
Agua Caliente 2 I3
Agua Caliente 1 H7
Agua Caliente 1 H5
Agua Caliente 6 01
Agua de Enmedio 20 L1
Agua de Higuera 8 V6
Agua de Leon 2 K5
Agua Escondida 19 L3
Agua Hechicera 2 I4
Agua Verde, Puerto 17 L7
Aguaje del Burro 3 J7
Aguajito de Castro 20 M3
Ajusco, Ejido 3 H2
Albérchigos 4 L4
Alegre 11 V1
Alfonsina's 6 S7
Alfredo V. Bonfil, Ejido 14 B2
Alfredo V. Bonfil, Ejido 3 I5
Algarrobas 18 H3
Algodón 4 O7
Algodones 2 Q1
Alicia 1 H2
Alredo V. Bonfil 21 O2
Alvarez 1 E4
Alvaro Obregón, Ejido 21 Q5
Amolares 15 G6
Año Nuevo 15 F5
Antares 22 U1
Arroyo del Sauz 2 J6
Arroyo Grande 14 B2
Arroyo Seca 20 M4
Ayala 3 I5

B

Bachandrés 8 T7
Bahía Asunción 13 S3
Bahía de los Angeles 8 X6
Bahía Santa María 4 Q7
Bahía Tortugas 11 P5
Baja Country Club 1 G7
Baja del Mar 1 D3
Baja Malibú 1 D3
Bajamar 1 E6
Bajio el Tiburon 14 Z6
Banderitas 18 F5
Benito Juarez 11 V3
Benito Juarez 18 G3
Benito Juárez 3 J5
Boca de Arroyo Guadalupe 20 K3
Boca de la Sierra 22 S1
Boca de la Vinorama 22 U2
Boca del Alamo 21 S5
Boca del Salado 22 U2
Boca el Sauzoso 21 N2
Bombedor 17 I2
Bonito 1 F6
Bosque Nuevo Mazatlán 6 Q1
Buena Vista 21 T6
Buenaventura 15 G6
Buenavista 1 D4
Buenavista 12 Y3
Buenavista 16 F6
Buenavista 21 O6
Buenos Aires 1 H6
Buenos Aires 3 G2

C

Cabo Pulmo 22 U1
Cabo Real 22 S4
Cabo San Lázaro 18 E5
Cabo San Lucas 22 R4
Cadejé, Ejido 16 C1
Caduaño 22 S1
Cajemé 21 P4
Calafia 1 D4
Calagua 16 G2
Calamajué 8 T1
Calexico 2 M1
Calmalli 12 X2
Camalú 3 J7
Cambrey 11 P5
Campo Corona 3 H5
Campo de Ballenas 11 U4
Campo Juárez 8 X5
Campo López 1 E5
Campo Rene 13 X5
Campo Río Hardy 2 N5
Canipole 17 H1
Canoitas 1 H2
Cañon Buenavista, Colonia 3 G1
Cañon de Guadalupe 2 K5
Cañon de la Parra 2 K7
Cañon Manteca 1 G3
Cantamar 1 E4
Cantarrana 19 L5
Cardonal 21 S5
Cardonozo 22 Q1
Carmen Serdán 1 G4
Cataviña 7 Q1
Cedros 9 O5
Cerro Colorado 22 T1
Cerro Cuate 4 L5
Cerro Prieto 2 N3
Chametla 21 P3
Chapala 7 S3
Chapultepec 1 G7
Chicural de la Relumbrosa 18 J1
Chinalito 4 N5
Chivato 20 M4
Chula Vista 9 U2
Ciénega Redonda 1 H2
Cieneguita 4 L4
Cieneguita 22 R2
Cimsari 1 G6
Cinco Robles 2 I3
Ciudad Constitución 18 H4
Coco's Corner 7 S2
Colonet 3 I5
Compostela 9 W1
Concepción, Posada 15 G6
Conquista Agraria 20 M4
Corral de Piedra 19 M5
Corral Viejo 14 D4
Costa Azul 1 E6
Costa Brava 22 S4
Costa de Oro 21 S4
Costa del Sol 21 D4
Cuatro Vientos 22 Q1
Cucapá 2 N5
Cuedán 19 K5
Cuidad Insurgentes 18 H2
Cuidad Morelos 2 P1

D

Dieciocho de Marzo 3 J2
Dos de Abril 20 K1
Durango 2 N4

E

El Aguajito 5 M5
El Aguajito 15 E3
El Aguajito 15 H7
El Aguajito 19 L3
El Aguajito de Moreno 20 M2
El Aguajito del Chaparral 3 I5
El Aguila 6 O6
El Alamar 2 I7
El Alambrado 21 R4
El Alamo 3 J2
El Alamo 14 A3
El Alamo 15 E5
El Arco 10 Y5
El Arenal 16 C1
El Arenoso 5 N5
El Bajío Largo 1 H4
El Bajo 17 J3
El Barril 10 A4
El Bateque 11 P4
El Batequi 14 A3
El Batequi 32 B4?
El Batequi 38 D1?
El Cajete 21 N2
El Campito 5 K5
El Canelo 16 G6
El Cañon 12 X2
El Cañoncito 5 O6
El Cantil 19 J6
El Caracol 12 Y6
El Caracol 12 B5
El Cardón 7 S6
El Cardón 14 Z5
El Cardonal 21 P4
El Cardonal 22 S3
El Cardonozo 22 Q7
El Carricito 3 K6
El Carricito 14 B1
El Carrizal 21 P5
El Carrizalito 17 J7
El Carrizalito 19 L2
El Carrizo 1 H4?
El Carrizo 2 K4
El Carrizo 4 L3
El Carrizo 4 K5
El Carrizo 10 W4
El Carrizo 12 Z3
El Carrizo 13 X4
El Cartabón 5 N5
El Castillo 5 L5
El Cayuco 18 H7
El Cedro 20 M4
El Centenario 21 O3
El Cheflon 16 F3
El Chevo 11 P4
El Chicural 18 J1
El Chinal 22 S7
El Chollero 18 J4
El Cien 20 L2
El Ciento Veintiocho 20 K1
El Cipres 1 G7
El Ciruelo 19 L7
El Comitán 21 O3
El Compadre 2 I3
El Concha 14 Z6
El Condor 2 I3
El Conejo 20 L3
El Coro 21 S6
El Corporal 19 K5
El Coyote 4 K5
El Coyote 15 G6
El Coyote 21 P2
El Crucerito 16 H2
El Crucero la Trinidad 4 O3
El Cuarenta 14 A6
El Dátil 3 I4
El Dátil 14 C5
El Datilar 12 L3
El Datilar 20 L
El Delgadito 14 Z7
El Descanso 1 E4
El Desengaño 8 U5
El Dipugón 15 F6
El Dorado 1 F3
El Dorado 4 L3
El Dorado Ranch 4 P5
El Encinal 1 H3
El Encinal 22 T7
El Encino 1 G3
El Escondido 3 K3
El Escondido 7 Q2
El Escondido 21 O6
El Espantado 1 H6
El Faro 2 N4
El Florido 1 F3
El Fortín 1 G3
El Fresno 1 G4
El Frijol 19 J4
El Gaspareño 22 Q2
El Gato 1 E4
El Gato 12 A4
El Gavilán 1 F2
El Higuajín 12 A5
El Hongo 1 H2
El Horno 16 H2
El Huerfanito 6 R5
El Jamau 4 L2
El Llano 15 D3
El Manguito 17 I5
El Marmol 6 Q6
El Marmolito 9 V2
El Marrón 7 S7
El Medanito 14 Z5
El Médano 18 I7
El Meñana 1 D4
El Metate 6 O4
El Mezquital 9 V4
El Mezquital 14 C1
El Mezquital 14 A3
El Mezquital 15 D5
El Mezquital 16 D2
El Mezquital, Ejido 15 F3
El Mezquite 21 R6
El Michoacano 4 O3
El Milagro 3 K3
El Mirador 1 F6
El Monte 9 W3
El Morro 1 D4
El Novillo Chico 21 P4
El Oasis 2 K2
El Oasis 2 O7
El Pabellón 5 K3
El Pabellón 16 G3
El Palomar 3 H2
El Papalote Mocho 3 K2
El Paraíso 1 E1
El Parral 6 O2
El Parral 11 V2
El Pato 11 R4
El Patrocino 14 B5
El Pescadero 22 Q1
El Pinal 1 I4
El Playon 11 P4
El Pleatano 19 K5
El Pocito 13 S3
El Porvenir 1 G5
El Porvenir 3 J1
El Porvenir 8 X6
El Porvenir 14 Y1
El Porvenir 21 N3
El Potrero 4 L6
El Progreso 5 N6
El Progreso 10 A3
El Puerto 3 F2
El Puerto 3 G1
El Queen 11 Q4
El Quelele 21 O3
El Quemado 18 J4
El Ranchito 15 F5
El Ranchito 18 J4
El Ranchito 22 S1
El Ratón 12 A5
El Rayo 2 J6
El Refugio 3 H3
El Refugio 18 H5
El Refugio 22 Q2
El Renadado 16 G3
El Represito 15 E6
El Represo 12 Z5
El Rincón 11 P5
El Rincón 14 Z5
El Rincón 15 F3
El Rincón 17 J5
El Rincón 22 U7
El Rosario 5 K5
El Rosario 21 N5
El Rosario 21 Q2
El Rosario 21 Q6
El Rosario de Abajo 5 K5
El Rosarito 17 H1
El Rosarito 22 T3
El Saladito 20 N1
El Salado 3 I4
El Salteador 22 S3
El Sandes 2 I2
El Sargento 21 R3
El Sauce 12 A6
El Saucito 15 I7
El Saucito 16 E3
El Sauz de San Hilario 20 L1
El Sauzal 1 F6
El Sauzal 14 A3
El Sauzalito 19 A3
El Siverio 11 Q5
El Socorrito 5 K4
El Socorro 5 K4
El Tablón 12 Y5
El Tajo 14 D3
El Tapirito 2 I3
El Tavo 11 Q4
El Tecuán 21 R5
El Tepetate 21 N5
El Testerazo 1 H4
El Tiradero 19 K4
El Tomatal 9 U2
El Topo 2 J4
El Triunfo 21 Q5
El Troquero 17 J3
El Tule 22 S4
El Vallecito 2 I2
El Yate 11 R4
El Zacatan 17 J5
El Zapote 16 F3
El Zepelín 3 F1
Eme 5 J2
Emiliano Zapata, Ejido (Miramar) 3 J7
Emiliano Zapata, Ejido 5 L6
Emiliano Zapata 12 Y6
Encinal 1 H2
Ensenada 1 G7
Ensenada de los Muertos 21 S4
Eréndira, Ejido 3 H4
Estación Pescaderos 2 O4
Estado Veintinueve 5 J2
Estero Beach 1 G7

F

Flor de Malva 20 L3
Francisco J. Mujica 12 X4
Francisco Villa 5 K3
Francisco Villa, Ejido 16 F5
Francisco Zarco 1 G5

G

Gongora 2 J6
Gonzalez Ortega 2 N2
Gral. Juan Dominguez Cota 21 R4
Guadalupe 3 H3
Guadalupe 12 A5
Guadalupe 15 D5
Guadalupe 16 G7
Guadalupe de la Herradura 20 M2
Guadalupe de los Reyes 14 Y2
Guadalupe Victoria 2 O4
Guajademi 15 F7
Guamuchil 14 A2
Guamúchil 21 O4
Guanajuato 2 N2
Guanajuato 18 H4
Guardines de la Patria 2 L5
Guata 4 L3
Guayaquil 6 O6
Guaymitas 22 T3
Guerrero Negro 11 U3
Guillermo Prieto, Ejido 12 Y4
Gustavo Díaz Ordaz, Ejido 12 X5
Gutierrez Polanco, Colonia 4 Q7

H

Hechicera 2 I3
Hermosillo 2 P2
Héroes de la Independencia, Ejido 3 K3
Héroes del Desierto 1 G4
Horconcitos 22 R1
Hortalizas 3 J6
Huatamote 17 J7
Huerta Guadalupe 14 Y2

I

Ignacio López Rayón, Ejido 3 I4
Ignacio Zaragoza 1 G4
Ignacio Zaragoza, Villa 18 G1
Independencia 1 D3
Iraqui 19 K5
Italia 1 G4

J

Jacumé 2 I2
Jamau 4 L2
Japa 2 I3
Jaraguay 7 R1
Jasay 2 J4
Jatay 1 E6
Johnson Ranch 3 I5
Jordán 16 G6
José Maria Morelos y Pavón, Ejido 11 U1
José Maria Pino Suarez 2 J3
José Saldana 2 N7
Josefa Ortiz de Dominguez, Ejido 18 G4
Juárez 8 T7

L

La Aguaja 20 M4
La Arpillera 18 H5
La Ascensión 12 Z6
La Ascensión 17 I1
La Bachata 8 T7
La Ballena 16 C1
La Ballena 20 M4
La Ballena 22 S3
La Banderita 19 L4
La Boca de Cardonas 14 Z6
La Bocana 3 F2
La Bocana 7 P1
La Bocana 13 W5
La Bocana 16 E4
La Bufadora 3 F1
La Burrita 1 E5
La Calabaza 2 I5
La Calabaza 18 I1
La Calabaza 22 T1
La Campana 14 Y1
La Canastilla 3 K7
La Candelaria 14 C3
La Candelaria 22 R3
La Cantina 11 V5
La Capilla 21 T6
La Casa Verde 2 J5
La Choyita 11 V6
La Ciénega 1 G3
La Concepción 21 R6
La Concha 15 H7
La Cueva 12 Z5
La Cueva 19 L4
La Cueva Colorada 14 C2
La Escondida 11 R5
La Esperanza 4 L2
La Esperanza 12 X1
La Esperanza 14 B2
La Esperanza 17 H2
La Flora 3 J2
La Florida 18 F4
La Fonda 1 E5
La Fortuna 4 O2
La Fortuna 7 O2
La Fortuna 10 A4
La Fortuna 22 U3
La Fortuna de Bajío 19 K6
La Fridera 14 Z5
La Gloria 1 E3
La Gringa 8 X5
La Hiedra 1 H4
La Higuera 14 C3
La Huerta 2 I6
La Huerta 10 W3
La Huerta 21 Q4
La Joya 1 D3
La Joya 1 F3
La Joya 3 F1
La Joya 14 A2
La Laguna 22 T3
La Lagunita 10 Z4
La Lobera 11 O4
La Loma 14 Y1
La Margarita 18 H5
La Matancita 18 F3
La Matancita 19 L4
La Matancita 21 Q4
La Matanza 21 P6
La Mentada 1 F4
La Minita 13 I1
La Misión 1 E5
La Mona 8 X6
La Montosa 15 F4
La Mora 2 K5
La Palmita 17 S5
La Palmita 21 S5
La Parra 4 L4
La Paz 21 P3
La Picota 19 K3
La Pilita 15 D2
La Pintada 16 F2
La Playa 22 T3
La Poza de Teresa 17 I6
La Poza Grande 16 F5
La Poza Honda 19 J4
La Presa 1 E3
La Presa 15 D5
La Presa 15 E6
La Presa 19 L5
La Providencia 1 H2
La Puerta 1 F2
La Pura 3 J1
La Purisima 16 F3
La Reforma 12 D5
La Ribera 21 T7
La Rosa de Castilla 2 I5
La Rosita 2 L2
La Rumorosa 2 J2
La Salina 1 E5
La Salinita 13 T3
La Silica 8 X6
La Soledad 12 A5
La Tinaja 12 A5
La Trinidad 9 V3
La Trinidad 12 B3
La Trinidad 15 F6
La Trinidad 22 R3
La Unión 10 Y4
La Unión 10 X5
La Vaquilla 3 K1
La Venada 16 D1
La Ventana 4 O1
La Ventana 16 E1
La Ventana 21 R4
La Vibora 4 K4
La Yaqui 16 D1
La Zorra 1 F4
Laguna Manuela 11 U1
Laguna Percebú 4 Q7
Laguna San Ignacio 14 Z5
Lagunero, Ejido 11 W4
Las Animas 8 Y7
Las Arrastras 7 S2
Las Barracas 22 U7
Las Barracas 16 E4
Las Bebelamas 19 K6
Las Bombas 11 U3
Las Cabras 3 K6
Las Calabazas 21 Q4
Las Cañadas 21 R6
Las Carretas 17 J5
Las Casitas 22 T1
Las Coloradas 2 I2
Las Cruces 15 D4
Las Cruces 21 Q3
Las Cuevas 21 T7
Las Cuevitas 14 B2
Las Cuevitas 15 F5
Las Cuevitas 18 H7
Las Flores 8 X7
Las Gaviotas 1 E4
Las Isabeles 2 I4
Las Joyitas 1 I6
Las Juntas 1 H2
Las Lagunas 12 C5
Las Lagunas 21 U7
Las Margaritas 2 J4
Las Mariolas 15 D4
Las Palmillas 22 S4
Las Palomas 1 F3
Las Palomas 5 K2
Las Palomas 10 X4
Las Parras 17 I4
Las Parritas 22 S3
Las Piedras Rodadas 17 J3
Las Pilitas 2 J4
Las Pintas 5 M6
Las Playitas 21 Q4
Las Pocitas 20 L1
Las Tinajas 19 K6
Las Tinajitas 15 E6
Las Tres Pachitas 21 Q6
Las Tres Palmas 11 S6
Las Tunas 15 D5
Las Veredas 22 T3
Las Virgenes 14 C1
Lázaro Cárdenas 5 J2
Lázaro Cárdenas, Colonia 4 K3
Leandro Valle 3 K4
Lédon 2 O4
Lengua del Buey 22 T1
Ley Federal de Aguas Cinco 18 I3
Ley Federal de Aguas Cuatro 18 I3
Ley Federal de Aguas Dos 18 H2
Ley Federal de Aguas Tres 18 I2
Ley Federal de Aguas Uno 18 H2
Leyes de Reforma, Ejido 3 K2
Llanitos los Becerros 16 G2
Llano Colorado 3 I4
Llanos de Kakiwi (Caquiquí) 19 M4
Loma Atravesada 16 F3
Loma Maria 20 J2
Loreto 17 J4
Los Aguajes 5 L2
Los Algodones 18 J6
Los Alisitos 1 E5
Los Alisos 1 G4
Los Amigos 2 N5
Los Angeles 6 O6
Los Angeles 14 Y1
Los Barriles 21 T6
Los Batequitos 18 J3
Los Burros 19 M4
Los Caballos 15 D6
Los Cabos International Airport 22 T2
Los Cerritos 18 J3
Los Corrales 10 B5
Los Cuates 6 O6
Los Cuatro Hermanos 21 O6
Los Divisaderos 21 Q5
Los Dolores 14 C7
Los Dolores 19 M3
Los Dos Palmas 1 E3
Los Encinitos 21 Q4
Los Encinos 21 R5
Los Frailes 22 U1
Los Gavilanes 12 W6
Los Hornitos 15 G5
Los Inocentes 21 N5
Los Lentiscos 13 S1
Los Martires 5 M4
Los Martires Dos 14 Y2
Los Mezcales 3 J5
Los Naranjos 16 G5
Los Olivos 3 G1
Los Pajaros 16 G4
Los Panales 14 C7
Los Paredones 10 X2
Los Pinos 3 J6
Los Pinos 5 K3
Los Pocitos 3 K2
Los Pocitos, Ejido 4 K4
Los Pozos 15 D5
Los Pozos 22 R3
Los Quintos 3 J6
Los Santitos 11 R5
Los Tecolotes 21 G2
Los Tepetates 10 X3
Los Torotes 5 N5
Los Tulares 18 G4
Lucifer 15 D2
Lugui 17 K6

M

Magisterial 18 H4
Malarrimo 11 Q4
Malbai 16 E2
Maneadero 3 G1
María Auxiliadora 18 G1
Matancita 22 R3
Matape 21 O5
Matomí 6 O3
Mazatlán 1 D3
Médano Amarillo 18 G6
Medio Camino 1 E4
Meling Ranch 4 K6
Melitón Albáñez 21 O6
Mérida 2 P1
Mesa de San Jacinto 3 I6
Mesa la Calabaza 1 G4
Mexicali 2 M2
Migriño 22 Q3
Mike's Sky Ranch 4 L5
Miraflores 10 Y5
Miraflores 22 S1
Miramar 1 D4
Miramar 2 N5
Miramar 12 W2
Miramar 22 U7
Misión Calamajué 8 T3
Misión de Guadalupe 15 D5
Misión de San Fernando Velicata 5 N6
Misión El Rosario 5 K5
Misión San Borja 9 V1
Misión San Pedro Martir 4 M7
Misión Santa Gertrudis 10 Z5
Misión Santa Maria 7 R1
Misión Santo Domingo 3 J7
Misión Viejo 1 E4
Molino Viejo 5 J3
Monterrey 2 Q2
Monumento "El Aguila" 11 U3
Morelia 4 O7
Morelos 3 I5
Muelle Viejo 5 J3
Mulegé 15 G5

N

Nacionalista, Ejido 3 G1
Nayarit 2 N4
Neji 1 H3
Newport Baja 1 E4
Nopolo 17 J4
Nopolo 19 N4
Nueva York 5 L1
Nuevo Mexicali 5 J2
Nuevo Uruapan, Ejido 5 L5

O

Oaxaca 2 O3
Ojos Negros 1 I6
Old Mill 5 J3
Olivia 2 J5
Oro Blanco 1 F3
Oro Blanco 2 J3
Otay Mesa 1 E2

P

Padre Kino, Ejido 5 J1
Palo Escopeta 22 T2
Palo San Juan 16 G6
Palo Verde 15 F4
Palo Verde 19 K7
Papá Fernandez 6 S7
Papolote, Ejido 5 J3
Parador Punta Prieta 8 T5
Paraje el Tacho 12 A5
Paraje la Ballena 12 C5
Pardones 14 A2
Paso Hondo 16 E2
Pénjamo 6 O6
Penjamo 20 L1
Pichilingue 21 P2
Piedras Paradas 16 H7
Plan Libertador 1 D3
Playa Curbina 6 Q3
Playa Encantada 1 D4
Playa la Costilla 6 Q4
Playa Notri 17 J5
Playa Punta Arena 15 G5
Playa Requesón 15 G6
Playa Saldamondo 1 F6
Playa Santispac 15 G6
Playas Tijuana 1 D2
Plaza del Mar 4 E5
Plutarco Elías Calles 22 Q2
Pólvora 2 N2
Popotla 1 D4
Potrero 3 J5
Poza de Cota 22 Q3
Poza del Gato 19 K3
Pozo Alemán 10 Y5
Primo Tapia 1 E4
Progreso 2 L2
Puebla 2 N2
Puertecitos 6 Q3
Puerto Adolfo Lopez Mateos 18 F3
Puerto Alcatraz 18 G7
Puerto Argudín 18 G7
Puerto Blanca 1 H6
Puerto Cancum 18 H7
Puerto Canoas 7 O3
Puerto Carguero 18 F7
Puerto Catarina 7 N2
Puerto Chale 20 I1
Puerto Chaparrito 11 T3
Puerto Cortés 20 G1
Puerto Dátil 20 I1
Puerto Escondido 11 Q5
Puerto Escondido 17 J5
Puerto Magdalena 18 E6
Puerto Nuevo 1 E4
Puerto Nuevo 13 R1
Puerto Salina 1 E5
Puerto San Andresito 16 F5
Puerto San Carlos 18 F5
Puerto San Ysidro 3 H4
Puerto Viejo 18 H7
Puesta del Sol 3 H5
Punta Abreojos 13 W6
Punta Baja 5 K6
Punta Banda 3 F1
Punta Banderas 1 D3
Punta Blanca 14 B4
Punta Bufeo 6 S6
Punta Cabras 3 H4
Punta Chivato 15 G4
Punta Colonet 3 I5
Punta Colorada 21 U7
Punta Coyote 19 N6
Punta Estrella 4 P6
Punta Eugenia 11 O4
Punta Final 7 S1
Punta Gorda 14 A4
Punta Morro Redondo 9 O5
Punta Pescadero 21 T5
Punta Prieta 8 T6
Punta Prieta 13 U4
Punta Quebrado 11 O4
Punta San José 3 G3

Q

Querétaro 2 O2

R

Ramaditas 18 G3
Ramos 1 G3
Rancho Fisher 14 Z2
Rancho Mezquite 1 E5
Rancho Nuevo 10 X4
Rancho Nuevo 11 S6
Rancho Nuevo 12 B5
Rancho Viejo 1 F5
Rancho Viejo 1 G3
Rancho Viejo 17 I4
Real del Castillo Nuevo 1 H6
Real del Castillo Viejo 2 I6
Real del Mar 1 D3
Rinconada 1 E4
Rio Grande 11 V1
Río Mayo 18 G3
Robles 1 G6
Rosa de Castilla 1 G2
Rosamar 1 E4
Rosarito 1 D3
Rosarito 9 U1
Rosarito Beach 1 D3
Rubén Jaramillo, Ejido 3 I6
Ruídoso 1 G3
Ruiz Cortines 1 G6

S

Salinas Ometepec 4 O3
Salsipuedes 1 F6
San Agustín 6 P6
San Agustín 18 G5
San Agustín 20 L3
San Alberto 12 C6
San Alberto 22 U2
San Andrés 9 T1
San Andrés 13 S2
San Andrés 16 H5
San Andrés 22 R1
San Angel 14 Z3
San Angel 21 S4
San Antonio 4 L4
San Antonio 4 L7
San Antonio 16 C1
San Antonio 11 R5
San Antonio (Cordonices) 7 S4
San Antonio de la Higuera 19 J1
San Antonio de la Sierra 21 R6
San Antonio de las Minas 1 G6
San Antonio de Necua 1 G5
San Antonio del Mar 1 D3
San Antonio del Mar 3 H5
San Bartolo 19 L7
San Bartolo 21 S6
San Bernabé 22 T3
San Borja 9 V1
San Bruno 15 E3
San Bruno 17 J3
San Buto 18 F5
San Carlos 1 H7
San Carlos 7 M2
San Carlos 12 B5
San Casimiro 12 Z3
San Cristobal 13 R1
San Dionisio 21 S7
San Estanislao 15 E5
San Esteban 12 Y7
San Evaristo 19 N5
San Felipe 1 F6
San Felipe 4 Q6
San Felipe 22 S3
San Fernando 1 G7
San Francisco 1 F3
San Francisco de la Sierra 12 A5
San Francisquito 10 A3
San Gabriel 3 J2
San Gregorio 12 A4
San Gregorio 16 E3
San Hilario 16 G3
San Hipolito 13 U4
San Ignacio 14 A2
San Ignacio 15 H6
San Ignacio 17 H7
San Ignacio 7 R1
San Ignacio 9 V1
San Isidoro 3 K4
San Isidro 1 F2
San Isidro 3 J7
San Isidro 16 F3
San Isidro 20 M5
San Jacinto 17 I7
San Javier 1 D3
San Javier 17 I5
San Javier 17 I5
San Jerónimo 9 V4
San Joaquín 2 J7
San Joaquín 14 A3
San Joaquín 15 E5
San Jorge 3 K6
San Jorge 22 S1
San José 1 G2
San José 2 I6
San José 4 K6
San José 7 Q3
San José de Castro 11 R5
San José de Comondú 16 G4
San José de Gracia 14 B7
San José de Guajademi 16 E1
San José de la Noria 19 L1
San José de la Piedra 7 P4
San José de la Zorra 1 F4
San José de las Palomas 7 R6
San José de Magdalena 15 E4
San José del Cabo 22 T3
San José el Viejo 22 T3
San Juan 21 P5
San Juan Bautista 12 B3
San Juan Bautista Londó 17 I2
San Juan de Dios 2 I5
San Juan de Dios 5 O4
San Juan de la Costa 20 N1
San Juan de la Pila 14 C5
San Juan de las Parras 12 A3
San Juan de los Lagos 6 Q3
San Juan de los Planes 21 R4
San Juan del Aserradero 22 R7
San Juan del Mar 6 R5
San Juanico 16 D2
San Juanico 17 I1
San Lino 14 A2
San Lucas 15 E3
San Luis 2 K5
San Luis 14 B3
San Luis 19 J5
San Luis Gonzaga 19 J5
San Luis Rio Colorado 2 Q3
San Marcos 1 H5
San Marcos 15 F3
San Marcos 21 P5
San Martín 7 R1
San Martin 11 V1
San Martín 21 P6
San Mateo 19 L1
San Matias 4 L3
San Miguel 1 F6
San Miguel 3 K7
San Miguel 9 V2
San Miguel 10 B5
San Miguel 11 R5
San Miguel 15 E6
San Miguel de Comondú 16 G4
San Miguel de Quepo 18 J2
San Nicolás 12 Z5
San Nicolás 15 F5
San Nicolás 15 I7
San Pablo 1 G2
San Pablo 3 J2
San Pablo 6 P6
San Pablo 13 R3
San Pedro 2 J5
San Pedro 10 X3
San Pedro 15 D5
San Pedro 17 I3
San Pedro 21 P4
San Pedro de la Presa 19 L5
San Pedro de la Soledad 22 R2
San Pedro Martir 4 M5
San Pedro México, Ejido 21 S4
San Quintín 5 J2
San Rafael 4 L5
San Rafael 10 Z2
San Rafael 11 W3
San Rafael 13 T3
San Rafael de Abajo 3 J5
San Ramón 5 J1
San Ramón 13 W3
San Ramón 20 M5
San Regino 9 V2
San Regis 14 B2
San Roque 13 S3
San Sebastian 15 D4
San Sebastián 15 I7
San Sebastián 21 O6
San Simón 4 L2
San Simón 5 K3
San Simón 6 P6
San Telmo 3 I6
San Timoteo 1 H6
San Valentín 1 G2
San Venancio 16 G5
San Vicente 1 G2
San Vicente 3 I4
San Vicente 19 K5
San Vicente de la Sierra 22 R2
San Ysidro 1 D2
San Zacarias 14 A3
Sánchez Tobada, Ejido 3 I4
Sangre de Cristo 2 I7
Santa Agueda 15 D2
Santa Alicia 1 F3
Santa Ana 9 V1
Santa Ana 12 Z5
Santa Anita 1 F3
Santa Anita 22 T2
Santa Bárbara 10 A5
Santa Brigada 14 A2
Santa Catarina 3 K1
Santa Catarina 7 O1
Santa Cecillia 5 N6
Santa Clara 1 H4
Santa Clara 13 W3
Santa Cruz 4 L6
Santa Cruz 21 T7
Santa Fé 20 K2
Santa Fé, Colonia 5 J1
Santa Gertrudis 22 Q7
Santa Inés 7 Q1
Santa Lucia 14 C2

continued...

Index • *Indice*

Index • *Indice*

Cities, Towns, Settlements & Ranches continued...

Santa María **5** K3
Santa María **14** C4
Santa María **15** E1
Santa Marta **19** L1
Santa Monica **11** R6
Santa Mónica Sur **1** D3
Santa Rita **18** I7
Santa Rita **19** L4
Santa Rita **21** Q5
Santa Rosa **14** D3
Santa Rosa **17** I2
Santa Rosa **16** F5
Santa Rosa **22** T3
Santa Rosalia **15** E2
Santa Rosaliillita **9** T1
Santa Teresa **10** Z5
Santa Veronica **1** H3
Santiago **1** H7
Santiago **22** T1
Santini **1** E4
Santo Domingo **18** G1
Santo Tomás **3** H2
Santo Tomás **19** K1
Sauzalito **3** J6
Scorpion Bay **16** D2
Segunda Etapa, Ejido **12** X4
Silencia **14** Y1
Sinaloa **2** N2
Sinaloa, Hacienda **3** J6
Solano **1** F5
Sonora **6** P6

T

Tampico **11** U1
Tata Viejo **14** B3
Tecate **1** G2
Tecolate **21** P2
Tepentu **19** J3
Tepi **4** L5
Tezcalama **22** R1
Tijuana International Airport **1** E2
Tijuana **1** E2
Timbabichi **19** L2
Todos Santos **7** Q2
Todos Santos **22** Q2
Tres Enriques **6** P6
Tres Hermanos **3** I1
Tres Hermanos **3** J7
Tres Marias **16** F4
Tres Palmas **14** B5
Tres Piedras **1** F2
Tres Pozos **2** N7
Tripui **17** J5

U

Ultima Agua **17** K7
Uña de Gato **36** J1
Uruapan **7** K2

V

Valladares **4** L6
Valle de los Gigantes **4** Q6
Valle la Trinidad, Ejido **4** K3
Valle las Palmas **1** G3
Valle Perdido **21** Q6
Valle Redondo **1** F2
Valle Santo Domingo **18** G1
Valle Seco **1** H5
Valle Tranquilo, Ejido **5** K4
Vegas Negras **2** K6
Velázquez **2** I3
Vicente Guerrero **5** J1
Villa del Mar **1** F6
Villa Hidalgo **3** I6
Villa Hidalgo **18** G3
Villa Jesús María **11** U1
Villa Morelos **3** I6
Villa Morelos **18** I4
Vinoramas **21** Q3
Vizcaino **12** Y5
Vuelta del Cerro **17** I6

W

Wilberth **1** F3

Y

Yaqui **18** I4
Ybarra **3** I6
Yerba el Golpe **1** F3
Yuma **2** Q1
Yuri Muri **2** N6

Z

Zacatal **22** T3

A

Acantilado los Candeleros **7** O3
Arrecife Coyote **19** N5

B

Barra Flor de Malva **20** J2
Barra Punta Arena **8** X6
Barra San Juan **35** A7
Barra San Lucas **15** F3

C

C. Agua de Enmedio **15** E5
C. Alto **18** F7
C. Apocada **1** H5
C. Banderita **10** Z4
C. Borrego **2** J2
C. Buenavista **3** G1
C. Cardón **14** W3
C. Centinela **2** L2
C. Chapala **7** S3
C. Colorado **2** K2
C. Colorado **8** U6
C. Colorado de la Laguna **8** W7
C. Colorado de San Borja **8** V7
C. el Aguatosa **6** R7
C. el Arrajal **4** N3
C. Borrego **4** N4
C. el Calvario **13** S1
C. el Cartabon **5** N5
C. el Cipres **3** K3
C. el Chinero **4** O3
C. el Elefante **13** S2
C. el Equipalito **15** G5
C. el Gamado **13** X2
C. el Huerfanito **6** Q5
C. el Indio **1** I3
C. el Mirasol **15** G5
C. el Pilón la Purísima **16** F3
C. el Portezuelo **5** N3
C. el Puerto **21** Q3
C. el Sombrerito **15** G5
C. el Tecolote **31** X3
C. el Tiburon **15** G5
C. el Toro **1** H7
C. el Venado **1** I3
C. el Vigia **18** E6
C. Esmeralda **5** O7
C. Giganta **17** I3
C. Grande **3** L1
C. Guadalupe **15** G5
C. Jamau **3** L2
C. Kenton **5** J3
C. la Ballena **15** I7
C. la Ballena **22** Q3
C. la Bandera **16** G2
C. la Gobernadora **8** T4
C. la Libertad **8** W6
C. la Milla **2** J4
C. la Mojonera **5** Q5
C. la Providencia **4** N6
C. la Reforma **15** D1
C. la Turquesa **5** O7
C. la Yerbabuena **3** G1
C. la Zacatosa **22** R2
C. Lagrimas de Apache **4** O1
C. las Animas **3** G1
C. las Calabazas **3** K3
C. las Vacas **9** T1
C. los Angeles **12** Y6
C. los Encinos **3** K4
C. los Lobos **14** C5
C. los Piños **1** H7
C. Mercenaries **17** I2
C. Miracielo **1** G6
C. Pedregosa **3** H1
C. Picacho de San Lazaro **22** S2
C. Pico del Diablo **4** M6
C. Pilon de las Parras **17** I4
C. Rayado **3** L4
C. San Antonio **1** H7
C. San Bernardo **22** R1
C. San Estanislao **15** E5
C. San Esteban **13** X2
C. San Juan **17** I2
C. San Juan de Dios **5** O5
C. San Lucas **15** E3
C. Santa Inez **6** Q7
C. Scout Peak **4** M6
C. Soledad **3** G1
C. Solo **3** H5
C. Teta de la India **2** J3
C. Tinajas **15** F3
C. Tomas **7** R1
C. Tordillo **13** S2
C. Venado Blanco **4** M3
C. Victoriano **13** Y3
C. Vietnam **13** W3
Cabo Colonet (Pta.) **3** H6
Cabo Corso **18** E6
Cabo Falso **22** R4
Cabo Frailes **22** U1
Cabo Pulmo **22** U1
Cabo San Agustín **9** map inset
Cabo San Lázaro **18** E5
Cabo San Miguel **10** B4
Cabo San Quintín **5** J3
Cabo Tórtolo **11** P5
Cabo Virgenes **12** D6
Cañada Cantu las Palmas **2** K3
Cañada de Enmedio **4** N6
Cañada el Barrosa **4** N7
Cañada el Cajon **4** N7



Cañada el Copal **4** M5
Cañada el Copalito **4** M5
Cañada el Diablo **4** M5
Cañada el Diablito **4** M5
Cañada el Morro **1** E4
Cañada el Novillo **4** N7
Cañada el Parral **6** P1
Cañada el Rubi **4** N7
Cañada el Testerazo **1** H4
Cañada la Escopeta **5** K1
Cañada la Esperanza **4** M5
Cañada la Parra **4** L1
Cañada la Providencia **4** N6
Cañada las Canoas **4** M4
Cañada Lazo de Carga **18** H7
Cañada los Burros **4** M5
Cañada Pabellon **5** K3
Cañon Agua Caliente **1** H5
Cañon Caitamul **1** H5
Cañon de Guadalupe **2** K5
Cañon de Santa Gertrudis **10** A5
Cañon el Descanso **1** E4
Cañon el Gallo **1** G7
Cañon el Parral **5** Q2
Cañon Hondo **1** H5
Cañon Huatamote **4** H7
Cañon la Calentura **3** J4
Cañon los Cochis **3** J4
Cañon los Llanos **2** J2
Cañon Nueva York **5** K1
Cañon San Bernardo **22** R1
Cañon San Fernando **5** L7
Cañon San Matias **4** M3
Cañon San Rafael **3** K5 **4** K5
Cañon San Vicente **5** M6
Cañon Santo Tomás **3** G2
Cañon Tajo **2** K4
Cantil Colorado **19** L2
Cerro Apodaca **1** H6
Cerro Centinela **2** L2
Cerro Colorado **1** E3
Cerro Colorado **7** T3
Cerro Colorado **8** U6
Cerro Cuchama **1** F2
Cerro el Aguatosa **6** R7
Cerro el Borrego **4** N4
Cerro el Chinero **4** O2
Cerro el Golpe **1** F5
Cerro el Toro **1** H7
Cerro Grande **4** L1
Cerro la Libertad **8** W6
Cerro la Noche (Witiñan) **4** M3
Cerro la Panocha **1** G2
Cerro la Parra **2** K7
Cerro la Rosa de Castilla **1** G2
Cerro la Sandía **10** X3
Cerro las Abejas **1** E2
Cerro las Animas **3** G1
Cerro las Palomas **7** P3
Cerro León **3** J2
Cerro Miracielo **1** G6
Cerro Peña Blanca **1** H3
Cerro Prieto **3** I1
Cerro Rinconada **7** S2
Cerro San Felipe **1** F5
Cerro San Isidro **1** F2
Cerro Santa Ana **8** W6
Cerro Santa Isabel **2** K6
Cerro Teta de la India **2** J3
Cerro Tomás **7** R2
Cerros Blancos **19** M5
Cerros el Agua Verde **17** I4
Cerros el Muerto **5** N2
Cerros la Botella Azul **4** M6
Cerros Tordillos **10** Y4
Cordon de la Virgen **20** N3
Cuesta el Huerfanito **6** Q5

D

Desierto de Altar **2** Q4
Desierto el Vizcaino **9, 10, 11, 12, 13, 14**

Landforms

Topografia

Name *Nombre*	Page *Página*	Grid *Cuadrícula*
Punta la Ballena	**19**	L1

I

Isla Adelaida **9** S1
Isla Alcatraz **8** W5
Isla Angel de la Guarda **8** W2-Z5
Isla Arena (Ana) **14** Y6
Isla Arena **11** T3
Isla Ballena **21** O1
Isla Cabeza de Caballo **8** X6
Isla Carmen **17** K4
Isla Cayo **19** N5
Isla Cedros **9** map inset
Isla Ceralvo **21** R2-S3
Isla Cholla **17** K4
Isla Coronado (Smith) **8** X5
Isla Coronados **17** K3
Isla Coyote **19** O5
Isla Creciente **20** I2
Isla Danzante **17** K5
Isla el Borrego **8** X6
Isla el Coyote **15** G6
Isla el Gallo **15** G5
Isla el Huerfanito **6** R5
Isla el Pescador **8** Y6
Isla el Piojo **8** X5
Isla el Racito **8** Y6
Isla el Requesón **15** G6
Isla Encantada **6** R6
Isla Espiritu Santo **21** P1
Isla Estanque **8** Z5
Isla Gallina **21** P1
Isla Gallo **21** P1
Isla Garzas **14** Z4
Isla Granito **8** X2
Isla Guapa (Blanca) **15** G6
Isla Habana **19** M3
Isla la Asunción **13** S3
Isla la Calvera **8** X5
Isla la Cueva **15** G6
Isla la Liebre **15** G6
Isla la Pitahaya **15** G6
Isla la Ventana **8** X6
Isla las Animas **19** O3
Isla las Islitas **17** K6
Isla las Tijeras **17** K6
Isla Lobos **6** R5
Isla Magdalena **18** E5
Isla Mangrove **18** H7
Isla Mejia **8** W2
Isla Mestiza **17** J5
Isla Miramar (El Muerto) **6** R5
Isla Monserrate **17** L6
Isla Montague **4** Q1
Isla Morena **19** M3
Isla Natividad **11** O3
Isla Navio **8** W2
Isla Pajaros (Patos) **18** F6
Isla Pardo **17** K6
Isla Partida **21** P1
Isla Partida **8** Z6
Isla Pelicanos **14** Z5
Isla Pomo **6** S6
Isla Ramón **15** G6
Isla Raza **8** A7
Isla Salsipuedes **8** A7
Isla Salvatierra (Lobos) **6** R5
Isla San Cosme **17** K7
Isla San Damian **17** K7
Isla San Diego **19** N3
Isla San Francisco **19** O5
Isla San Geronimo **5** K7
Isla San Ildefonso **15** J6
Isla San José **19** N4
Isla San Luis Gonzaga **6** S7
Isla San Luis **6** S6
Isla San Marcos **15** F3
Isla San Martín **5** I2
Isla San Rafael **15** F3
Isla San Roque **13** S3
Isla Santa Catalina **17** M6
Isla Santa Cruz **19** N2
Isla Santa Inés **15** G4
Isla Santa Margarita **20** G1
Isla Smith **8** X5
Isla Tortuga **15** F1
Islas de los Coronados **1** C3
Islas de Todos Santos **1** F7
Islas las Galeras **17** L6
Islas los Candeleros **17** K6
Islas los Gemelitos **8** X6
Islas San Benito **9** map inset
Islote Abaroa **14** Z6
Islote Blanco **17** J6
Islote Chester Rock **11** O3
Islote el Alambre **11** T4
Islote el Racito **12** B4
Islote el Submarino **15** E1
Islote la Choyita **11** U5
Islote la Concha **11** T4
Islote la Lobera **12** B3
Islote la Piedra **11** T4
Islote Pauquino **18** E4
Islote Piedra de Rosarito **1** D3
Islote Piedra de San José **7** P4
Islote Piedra Negra **11** O3
Islote San Gil **18** E3
Islote Zacatoso **11** T3
Islotes los Morros **11** P5
Islotes Morro Hermosa **11** P5

L

La Cuesta de la Ley **10** Z4
La Sierrita **5** L6
Llano Chipi **16** H4
Llano Colorado **3** K1
Llano de Gobernador **12** B6
Llano de la Magdalena **18** G5
Llano de la Paz **21** P4
Llano de la Virgen **21** O4
Llano el Alamo **3** J1
Llano el Aterizaje **16** C2
Llano el Berrendo **11** V2 **12** W3
Llano el Chinero **4** O2
Llano el Copal **18** H1
Llano el Coyote **13** W5
Llano el Dátil **20** J2
Llano el Insenal **21** P4
Llano el Moreno **4** O5
Llano la Laguna **17** H3
Llano San Agustín **6** P4
Llano San Angel **14** Y2
Llano San Julio **17** H3
Llano San Luis **17** H4
Llano Santo Domingo **12** B5
Llanos de Hiray **18** H6
Llanos San Fermín **6** P2
Loma el Divisadero **21** T6
Loma Tova **1** H2
Lomas la Vibora **12** B5
Los Islotes **19** P7

M

Mesa Andrade **2** O1
Mesa Azufrera **14** B7
Mesa Blanca **16** F5
Mesa Camalli **10** X5
Mesa Compostela **9** W1
Mesa de Nueva York **5** K2
Mesa Dura **19** K7
Mesa el Bule **14** A6
Mesa el Caoncito **12** Y4
Mesa el Copalar **14** C7 **16** C1
Mesa el Coyote **12** B6
Mesa el Pabellón **5** K3
Mesa el Rincon **7** R4
Mesa el Rosario **5** K5
Mesa el Tecolote **14** Y4
Mesa el Tordillo **11** R7
Mesa el Yaqui **15** D1
Mesa el Zorrillal **19** K1
Mesa la Asension **12** Z6
Mesa la Azufrera **14** B7
Mesa la Caguama **12** Z5
Mesa la Mezcalera **9** V2
Mesa la Mujeres **12** Z3
Mesa la Salina **14** A6
Mesa la Selputura **5** M6
Mesa la Tinaja **13** W4
Mesa la Trinidad **9** V2
Mesa Larga **20** M1
Mesa las Aguilas **11** T4
Mesa las Avispas **19** K2
Mesa las Crestones **12** Z6
Mesa las Damianas **13** W5
Mesa las Pintas **11** C6
Mesa los Gavilones **14** B4
Mesa los Picachos **13** V2
Mesa los Tanques **16** E2
Mesa Mezquitalito **10** W3
Mesa Panchito **19** L2
Mesa Punta Blanca **13** T3
Mesa Punta de Auras **13** S2
Mesa Redonda **13** X4
Mesa San Borja **8** W7
Mesa San Carlos **7** M1
Mesa San Casmiro **12** Z3
Mesa San Cristobal **10** Z3
Mesa San Gregorio **12** A4
Mesa San Jacinto **3** I6
Mesa San Jorge **12** B6
Mesa San Ramón **14** A4
Mesa San Simón **5** K3
Mesa San Telmo **3** I6
Mesa Santa Catarina **7** N2
Mesa Tinajas **19** M6
Mesa Yubay **8** U4
Morro Santo Domingo **9** T4

P

Paso San Matias **4** M3
Peninsula el Mogote **21** P3
Peninsula San Juan Nepomuceno **21** P2
Picacho del Diablo **4** M6
Pico Alberto **10** Y1
Pico Banda **3** F1
Pico del Diablo **4** M6
Pico el Gato **13** X3
Pico Matomi **5** O3
Pico San Matias **4** L4
Piedra San Bernabe **8** Y7
Playa Armenta **15** G6
Playa Barco Varado **22** S4
Playa Burro **15** G6
Playa Cachimba **21** P2
Playa Coromuel **21** P3
Playa Costa Azul **22** T3
Playa el Rosario **5** K5
Playa el Triunfo **17** K6
Playa Escondida **15** G6
Playa la Ballena **17** K7
Playa la Misión **1** E5
Playa la Perla **15** G6
Playa la Silica **8** X6
Playa Ligui **17** K6
Playa los Cerritos **22** Q2
Playa Malarrimo **11** S4
Playa Medano **22** S4
Playa Pichilingue **21** P2
Playa Pilitas **21** P2
Playa San Cosme **17** K7
Playa San Felipe **4** P6
Playa San Pedrito **22** Q1
Playa San Rafael **10** Z2
Playa Santa Inés **15** F4
Playa Tecolote **21** P2
Playas de Rosarito **1** D3
Playas de Tijuana **1** D2
Playas San Ramón **5** J2
Puerto Chapala **7** S3
Punta Abreojos **13** W6
Punta Alguate **18** H7
Punta Alta **19** N4
Punta Amolares **15** G6
Punta Arena de la Ventana **21** S4
Punta Arena **8** X6
Punta Arena **15** E1
Punta Arena **19** N5
Punta Arena **21** U7
Punta Asunción **13** S3
Punta Azufre **5** J3
Punta Baja **5** K6
Punta Baja **12** D5
Punta Baja **17** K5
Punta Ballena **10** A3
Punta Ballenas **12** D5
Punta Ballenas **18** F6
Punta Banda **3** F1
Punta Banderas **1** D3
Punta Belcher **18** F7
Punta Blanca **19** M3
Punta Blanca **18** E6
Punta Blanca **7** Q5
Punta Bluff **8** U2
Punta Botella **19** M2
Punta Bronaugh **14** Y6
Punta Bufechero **15** F2
Punta Bufeo **6** S6
Punta Caballo de Piedra **11** Q4
Punta Cabeza de Ballena **22** S4
Punta Cabeza Mechuda **19** N5
Punta Cabras **3** G4
Punta Calabozo **19** N3
Punta Calamajué **8** T1
Punta Camacho **7** N2
Punta Camalú **3** I7
Punta Camaron **20** N2
Punta Cambrey **11** P5
Punta Canalan **11** Q4
Punta Candelero **8** W3
Punta Candeleros **17** K6
Punta Canoas **7** N3
Punta Cardoncito **15** H6
Punta Chileno **22** S4
Punta China **3** F2
Punta Chivato **15** G3
Punta Chorros **13** T3
Punta Cisne **18** G7
Punta Clara **3** F2
Punta Colonet **3** H6
Punta Colorada **8** Z6
Punta Colorada **15** I6
Punta Colorada **19** N4
Punta Colorada **19** M4
Punta Colorada **21** U7
Punta Colorada **21** P1
Punta Colorada **22** U2
Punta Colorado **17** L7
Punta Concepción **15** G5
Punta Conejo **20** L3
Punta Cono **7** R6
Punta Coyote **19** N6
Punta Coyote **21** Q2
Punta de Enmedio **7** L1
Punta Delgada **18** F6
Punta Delgadito **14** Z6
Punta Diggs **4 Q6**
Punta Dispensa **21** P1
Punta Don Juan **8** X6
Punta Edie **18** F5
Punta el Alacrán **8** Y6
Punta el Almirante **12** B3
Punta el Aterrizaje **15** E1
Punta el Bajo de Tierra Firma **17** J4
Punta el Caballito **18** E6
Punta el Caballito del Farallon **18** F7
Punta el Cardoncito **22** Q4
Punta el Carrizalito **17** K7
Punta el Cerro **19** M4
Punta el Cobre **19** M3 **19** N7
Punta el Cochi **19** M2
Punta el Coloradito **15** G4 **15** I6
Punta el Colorado **15** G4
Punta el Contrabando **15** E1
Punta el Cove **18** F7
Punta el Descanso **1** D4
Punta el Diablo **7** R6
Punta el Diablo **21** P2
Punta el Estrechito **18** F7
Punta el Gato **15** H5
Punta el Guano **19** N7
Punta el Junco **21** N1
Punta el León **21** O3
Punta el Limón **21** R2
Punta el Machorro **4** Q5
Punta el Mangle **17** J2
Punta el Medio **11** Q4
Punta el Mostrador **21** R2
Punta el Muerto **8** V3
Punta el Pescador **8** Y6
Punta el Pajarillo **11** R4
Punta el Púlpito **15** J7
Punta el Queen **11** Q4
Punta el Soldado **8** Y6
Punta Elefante **11** O4
Punta Entrada **18** F7
Punta Estrella **4** Q6
Punta Eugenia **11** O4
Punta Evaristo **19** N4
Punta Falsa **11** O3
Punta Final **6** T7
Punta Galeras **21** P2
Punta Gasparino **22** Q2
Punta Gato **18** F6
Punta Gavilán **19** L1
Punta Gavilones **17** K4
Punta Gorda **15** E2
Punta Gorda **12** D5
Punta Gorda **21** R3
Punta Gorda **22** T3
Punta Hornitos **15** G5
Punta Hughes (San Lazaro) **18** E6
Punta Isham **18** H7
Punta Jalito **21** R3
Punta Jerga **10** B4
Punta la Anita **12** D5
Punta la Asamblea **8** V3
Punta la Ballena **19** L1
Punta la Bocana **15** F3
Punta la Delgada (la Mira) **18** F6
Punta la Gringa **8** X5
Punta la Laguna **19** M3
Punta la Langastura **10** B4
Punta la Loncha **17** L4
Punta la Mojomera **19** N5
Punta la Piedra Ahogada **7** O3
Punta la Roja (Herradura) **8** X6
Punta las Animas **8** Y7
Punta las Cruces **21** Q3
Punta las Galeras **21** P2
Punta las Pilitas **21** P2
Punta las Tejas **21** R3
Punta Lengua **18** G7
Punta Lobera **22** U2
Punta Lobos **17** L4
Punta Lobos **21** P1
Punta Lobos **22** P1
Punta Lobos **7** S6
Punta Loco **11** P4
Punta los Buenos **1** D3
Punta los Burros **19** M4
Punta los Lobos **13** U4
Punta los Mangles **22** U7
Punta los Tules **21** N2
Punta Lupona **21** P1
Punta Magdalena **18** E6
Punta Malarrimo **11** R4
Punta Malcomb **14** Y6
Punta Malpaso **19** M3
Punta Mapachito **15** F4
Punta Maria **7** R6
Punta Marquez de León **19** M3
Punta Marquez **20** M4
Punta Mercenaries **17** J2
Punta Mezquite **1** E5
Punta Mezquitito **15** G4
Punta Montalvo (la Vibora) **19** M3
Punta Montaña (Sudeste) **21** S3
Punta Morro Hermosa **11** Q6
Punta Morro Redondo **9** map inset
Punta Morro Santo Domingo **9** T4
Punta Nopolo **17** J5
Punta Norte **21** R1
Punta Olla de Fierro **17** J2
Punta Palmilla **22** T4
Punta Paraje de Chencho **8** T1
Punta Paredon Amarillo **15** G5
Punta Paredón **18** G6
Punta Paredones **22** U2
Punta Pasquel **17** L7 **19** L1
Punta Paulito **10** B5
Punta Pequeña **16** D3
Punta Perico **17** L4
Punta Perico **21** S4
Punta Peruchera **22** U2
Punta Pescadero **21** T5
Punta Pescadero **22** O1
Punta Picketson **18** H7
Punta Piedrita **15** G6
Punta Pilares **15** G5
Punta Poza de Cota **22** Q3
Punta Prieta **3** G3
Punta Prieta **7** S7
Punta Prieta **11** O4
Punta Prieta **13** U4
Punta Prieta **14** Y5
Punta Prieta **15** G5
Punta Prieta **19** N4
Punta Prieta **21** P3
Punta Puerto Escondido **11** O4
Punta Radar **4** Q6
Punta Raza **15** F4
Punta Redonda **18** F7
Punta Refugio **8** X2
Punta Remedios **8** W4
Punta Rif **3** F2
Punta Roca **8** Y4
Punta Rocosa **7** S7
Punta Rocosa **8** Y4
Punta Rompiente **11** O4
Punta Roqueña **3** G3
Punta Rosarito **9** T2
Punta Salsipuedes **1** E6
Punta San Andresito **16** F5
Punta San Antonio **5** L7
Punta San Antonio **15** I7
Punta San Basilio **17** J2
Punta San Carlos **7** M2
Punta San Cosme **17** K7
Punta San Cristobol **22** R4
Punta San Fermin **6** Q3
Punta San Fernando **7** L1
Punta San Francisco **19** L1
Punta San Francisquito **10** B3
Punta San Gregorio **16** E4
Punta San Hipolito **13** U4
Punta San Jacinto **3** I7
Punta San José **3** G3
Punta San Juan Bautista **10** B5
Punta San Lazaro **18** E6
Punta San Linito **15** I6
Punta San Lino **15** I6
Punta San Marcial **17** L7
Punta San Mateo **19** L2
Punta San Miguel **1** F6
Punta San Pablo **13** R3
Punta San Pedro **15** G5
Punta San Pedro **22** Q1
Punta San Roque **13** S3
Punta San Telmo **3** I6
Punta San Telmo **19** L2
Punta San Ysidro **3** H4
Punta San Ysidro **19** N4
Punta Santa Ana **12** C5
Punta Santa Barbara **15** G6
Punta Santa María **15** E1
Punta Santa Marina **20** H2
Punta Santa Rosa (Amarilla) **15** H5
Punta Santa Rosalillita **9** T1
Punta Santa Teresa **15** I6
Punta Santo Domingo **15** G5
Punta Santo Domingo **16** B2
Punta Santo Tomás **3** F2
Punta Sargazo (La Cantina) **11** P5
Punta Sargento **4** Q1
Punta Sterns **18** F6
Punta Sur **17** M7
Punta Tarabillas **21** N1
Punta Tejaban **19** L1
Punta Tijera **15** F3
Punta Tijeretas **19** O7
Punta Tintorera **17** K4
Punta Tosca **20** H2
Punta Trinidad **12** B4
Punta Una de Gato **19** N5
Punta Verde **15** H6
Punta Vibora **7** Q4
Punta Willard **6** S7
Punta Yepi **20** N2
Punta Yucca **14** Z5

R

Roca la Lobera **3** H4
Roca Lobos (Isla San Rafael) **15** F3
Roca María **11** N3
Roca Pilon de Azucar **1** E4
Roca San Marcial **17** L7
Roca Solitaria **17** L7
Rocas la Soledad **3** F2

S

Sierra Agua de Soda **8** Y7
Sierra Agua Verde **12** Z5
Sierra Azteca **15** F4
Sierra Batequi **11** Q5
Sierra Blanca **1** G5-6
Sierra Calamajué **8** U1
Sierra Campo Nuevo **13** T2
Sierra Chamoles **12** A2
Sierra Chilipitán **12** A6
Sierra Cinta de la Cantera **8** W6
Sierra Columbia **7** S5-6
Sierra Cucapá **2** M3
Sierra de la Laguna **21** R7 **22** R7
Sierra de Quintana **10** A2
Sierra Diablo **19** M7
Sierra el Aguajito **12** A3
Sierra la Alambrado **10** Y2
Sierra el Arco **10** X5
Sierra el Barranco **15** D4
Sierra el Cafetal **15** F6
Sierra el Campito **11** P4
Sierra el Cantil Blanco **15** D5
Sierra el Cardonal **15** G6
Sierra el Carricito **12** A6
Sierra el Coyote **15** G7
Sierra el Cuchillo **15** E5
Sierra el Encino Solo **3** I2
Sierra el Mayor **2** M4-N5
Sierra el Placer **13** S1
Sierra el Potrero **15** D5
Sierra el Principio **8** V6
Sierra el Serrucho **10** A6
Sierra el Tigre **11** Q6
Sierra el Toro **8** W5
Sierra Guadalupe **15** F5
Sierra Hornitos **11** P4
Sierra Juárez **2** J3-K6 **4** L1-2
Sierra la Asamblea **8** U3-4
Sierra la Azucarera **15** D5
Sierra la Banderita **13** T1
Sierra la Cardonosa **12** B5
Sierra la Corona **4** L5-6
Sierra la Gata (el Carrizalito) **21** S5
Sierra la Giganta **17** H2-K7 **19** K1-L4
Sierra la Gobernadora **20** M2
Sierra la Higuera **12** A6
Sierra la Josefina **8** T2
Sierra la Libertad **8** W7 **10** W2
Sierra la Palmillosa **21** Q3
Sierra la Palmiita **15** D5
Sierra la Pintada **13** R2
Sierra la Pintada **21** Q3
Sierra la Sabanilla **20** M1
Sierra la Sillita **12** A5
Sierra la Sirena **12** A1
Sierra la Tahualina **12** A4
Sierra la Tarabillas **20** M1
Sierra la Trinidad **22** U1
Sierra las Animas **8** X7 **10** X1
Sierra Las Bebelamos **16** G1
Sierra las Calabazas (el Novillo) **21** Q4-5
Sierra las Canoas **21** Q3
Sierra las Cuevitas **10** W4
Sierra las Flores **8** X7
Sierra las Pintas **4** O1-2
Sierra las Tinajas **2** M7 **4** M1
Sierra los Ajos **11** R6
Sierra los Candeleros **8** V4-W4
Sierra los Coyotitos **12** C5
Sierra los Gavilanes **15** H6
Sierra los Indios **11** R5
Sierra los Piños **21** R7
Sierra Morro Hermosa **11** Q5
Sierra Palo Blanco **17** K7
Sierra Peralta **3** I2
Sierra Porcellan **12** A5
Sierra Puerto Nuevo **11** Q6
Sierra Rinconada **12** B6
Sierra Salorio **8** W6
Sierra San Andres **7** S7
Sierra San Felipe **4** O4-7
Sierra San Francisco **12** Z5-A6
Sierra San Francisco **17** K7
Sierra San Francisquito **8** T1
Sierra San Miguel **5** M2-N3
Sierra San Pedro Mártir **4** M5 **5** O3
Sierra San Pedro **10** X2
Sierra San Pedro **15** D4
Sierra Santa Agueda **10** Z5
Sierra Santa Clara **13** W3
Sierra Santa Isabel **6** P4
Sierra Santa María **13** T2
Sierra Santa Monica **11** R5
Sierra Santa Rosa **4** P6
Sierra Silverio **11** Q5
Sierra Tabor **17** J5
Sierra Tinaja de Murillo **12** B4
Sierra Tiombo **17** I4
Sierra Zacatecas **15** E6

V

Valle Agua Amarga **8** V5
Valle Berrendo **6** N7
Valle Calamajué **8** T2
Valle Chico **4** O7
Valle del Azufre **12** C5
Valle de Vizcaino **12** X6
Valle el Borrego **4** N4
Valle el Maneadero **3** G1
Valle el Roñoso **6** O5
Valle el Tecolote **13** X4
Valle el Veladero **3** G1
Valle Guadalupe **1** G5
Valle Jesús María **9** U3
Valle Kakiwi **19** M4
Valle la Bocana **10** Y2
Valle la Trinidad **8** S5
Valle Laguna Seca **8** V4
Valle las Animas **8** Y7
Valle las Flores **8** X7
Valle Montevido **8** W6
Valle Ojos Negros **1** H6
Valle San Felipe **4** N6
Valle San Julian **8** V6
Valle San Matias **4** L3
Valle San Rafael **10** Z2
Valle San Simón **5** K2-3
Valle San Telmo **3** I6
Valle Santa Ana **8** T5
Valle Santa Clara **4** N4-5
Valle Santo Domingo **16** G6-7 **18** H2-3
Valle Santo Tomás **3** H2
Valle Tranquillo **5** K4
Volcán Cerro Prieto **2** N3
Volcán Coronado **8** X6
Volcán el Azufre **12** C6
Volcán las Tres Virgenes **12** C6
Volcán Prieto **6** Q4
Volcán Riveroll **5** J2
Volcán Sudoeste **5** J3
Volcán Viejo **12** C6

Index • *Indice*

Index • *Indice*

Cities, Towns, Settlements & Ranches continued...

Santa María **5** K3
Santa María **14** C4
Santa María **15** E1
Santa Marta **19** L1
Santa Monica **11** R6
Santa Mónica Sur **1** D3
Santa Rita **18** I7
Santa Rita **19** L4
Santa Rita **21** Q5
Santa Rosa **14** D3
Santa Rosa **17** I2
Santa Rosa **16** F5
Santa Rosa **22** T3
Santa Rosalia **15** E2
Santa Rosaliillita **9** T1
Santa Teresa **10** Z5
Santa Veronica **1** H3
Santiago **1** H7
Santiago **22** T1
Santini **1** E4
Santo Domingo **18** G1
Santo Tomás **3** H2
Santo Tomás **19** K1
Sauzalito **3** J6
Scorpion Bay **16** D2
Segunda Etapa, Ejido **12** X4
Silencia **14** Y1
Sinaloa **2** N2
Sinaloa, Hacienda **3** J6
Solano **1** F5
Sonora **6** P6

T

Tampico **11** U1
Tata Viejo **14** B3
Tecate **1** G2
Tecolate **21** P2
Tepentu **19** J3
Tepi **4** L5
Tezcalama **22** R1
Tijuana International Airport **1** E2
Tijuana **1** E2
Timbabichi **19** L2
Todos Santos **7** Q2
Todos Santos **22** Q2
Tres Enriques **6** P6
Tres Hermanos **3** I1
Tres Hermanos **3** J7
Tres Marias **16** F4
Tres Palmas **14** B5
Tres Piedras **1** F2
Tres Pozos **2** N7
Tripui **17** J5

U

Ultima Agua **17** K7
Uña de Gato **36** J1
Uruapan **7** K2

V

Valladares **4** L6
Valle de los Gigantes **4** Q6
Valle la Trinidad, Ejido **4** K3
Valle las Palmas **1** G3
Valle Perdido **21** Q6
Valle Redondo **1** F2
Valle Santo Domingo **18** G1
Valle Seco **1** H5
Valle Tranquilo, Ejido **5** K4
Vegas Negras **2** K6
Velázquez **2** I3
Vicente Guerrero **5** J1
Villa del Mar **1** F6
Villa Hidalgo **3** I6
Villa Hidalgo **18** G3
Villa Jesús María **11** U1
Villa Morelos **3** I6
Villa Morelos **18** I4
Vinoramas **21** Q3
Vizcaino **12** Y5
Vuelta del Cerro **17** I6

W

Wilberth **1** F3

Y

Yaqui **18** I4
Ybarra **3** I6
Yerba el Golpe **1** F3
Yuma **2** Q1
Yuri Muri **2** N6

Z

Zacatal **22** T3

A

Acantilado los Candeleros **7** O3
Arrecife Coyote **19** N5

B

Barra Flor de Malva **20** J2
Barra Punta Arena **8** X6
Barra San Juan **35** A7
Barra San Lucas **15** F3

C

C. Agua de Enmedio **15** E5
C. Alto **18** F7
C. Apocada **1** H5
C. Banderita **10** Z4
C. Borrego **2** J2
C. Buenavista **3** G1
C. Cardón **14** W3
C. Centinela **2** L2
C. Chapala **7** S3
C. Colorado **2** K2
C. Colorado **8** U6
C. Colorado de la Laguna **8** W7
C. Colorado de San Borja **8** V7
C. el Aguatosa **6** R7
C. el Arrajal **4** N3
C. Borrego **4** N4
C. el Calvario **13** S1
C. el Cartabon **5** N5
C. el Cipres **3** K3
C. el Chinero **4** O3
C. el Elefante **13** S2
C. el Equipalito **15** G5
C. el Gamado **13** X2
C. el Huerfanito **6** Q5
C. el Indio **1** I3
C. el Mirasol **15** G5
C. el Pilón la Purísima **16** F3
C. el Portezuelo **5** N3
C. el Puerto **21** Q3
C. el Sombrerito **15** G5
C. el Tecolote **31** X3
C. el Tiburon **15** G5
C. el Toro **1** H7
C. el Venado **1** I3
C. el Vigia **18** E6
C. Esmeralda **5** O7
C. Giganta **17** I3
C. Grande **3** L1
C. Guadalupe **15** G5
C. Jamau **3** L2
C. Kenton **5** J3
C. la Ballena **15** I7
C. la Ballena **22** Q3
C. la Bandera **16** G2
C. la Gobernadora **8** T4
C. la Libertad **8** W6
C. la Milla **2** J4
C. la Mojonera **5** Q5
C. la Providencia **4** N6
C. la Reforma **15** D1
C. la Turquesa **5** O7
C. la Yerbabuena **3** G1
C. la Zacatosa **22** R2
C. Lagrimas de Apache **4** O1
C. las Animas **3** G1
C. las Calabazas **3** K3
C. las Vacas **9** T1
C. los Angeles **12** Y6
C. los Encinos **3** K4
C. los Lobos **14** C5
C. los Piños **1** H7
C. Mercenaries **17** I2
C. Miracielo **1** G6
C. Pedregosa **3** H1
C. Picacho de San Lazaro **22** S2
C. Pico del Diablo **4** M6
C. Pilon de las Parras **17** I4
C. Rayado **3** L4
C. San Antonio **1** H7
C. San Bernardo **22** R1
C. San Estanislao **15** E5
C. San Esteban **13** X2
C. San Juan **17** I2
C. San Juan de Dios **5** O5
C. San Lucas **15** E3
C. Santa Inez **6** Q7
C. Scout Peak **4** M6
C. Soledad **3** G1
C. Solo **3** H5
C. Teta de la India **2** J3
C. Tinajas **15** F3
C. Tomas **7** R1
C. Tordillo **13** S2
C. Venado Blanco **4** M3
C. Victoriano **13** Y3
C. Vietnam **13** W3
Cabo Colonet (Pta.) **3** H6
Cabo Corso **18** E6
Cabo Falso **22** R4
Cabo Frailes **22** U1
Cabo Pulmo **22** U1
Cabo San Agustín **9** map inset
Cabo San Lázaro **18** E5
Cabo San Miguel **10** B4
Cabo San Quintín **5** J3
Cabo Tórtolo **11** P5
Cabo Virgenes **12** D6
Cañada Cantu las Palmas **2** K3
Cañada de Enmedio **4** N6
Cañada el Barrosa **4** N7
Cañada el Cajon **4** N7



Cañada el Copal **4** M5
Cañada el Copalito **4** M5
Cañada el Diablo **4** M5
Cañada el Diablito **4** M5
Cañada el Morro **1** E4
Cañada el Novillo **4** N7
Cañada el Parral **6** P1
Cañada el Rubi **4** N7
Cañada el Testerazo **1** H4
Cañada la Escopeta **5** K1
Cañada la Esperanza **4** M5
Cañada la Parra **4** L1
Cañada la Providencia **4** N6
Cañada las Canoas **4** M4
Cañada Lazo de Carga **18** H7
Cañada los Burros **4** M5
Cañada Pabellon **5** K3
Cañon Agua Caliente **1** H5
Cañon Caitamul **1** H5
Cañon de Guadalupe **2** K5
Cañon de Santa Gertrudis **10** A5
Cañon el Descanso **1** E4
Cañon el Gallo **1** G7
Cañon el Parral **5** Q2
Cañon Hondo **1** H5
Cañon Huatamote **4** H7
Cañon la Calentura **3** J4
Cañon los Cochis **3** J4
Cañon los Llanos **2** J2
Cañon Nueva York **5** K1
Cañon San Bernardo **22** R1
Cañon San Fernando **5** L7
Cañon San Matias **4** M3
Cañon San Rafael **3** K5 **4** K5
Cañon San Vicente **5** M6
Cañon Santo Tomás **3** G2
Cañon Tajo **2** K4
Cantil Colorado **19** L2
Cerro Apodaca **1** H6
Cerro Centinela **2** L2
Cerro Colorado **1** E3
Cerro Colorado **7** T3
Cerro Colorado **8** U6
Cerro Cuchama **1** F2
Cerro el Aguatosa **6** R7
Cerro el Borrego **4** N4
Cerro el Chinero **4** O2
Cerro el Golpe **1** F5
Cerro el Toro **1** H7
Cerro Grande **4** L1
Cerro la Libertad **8** W6
Cerro la Noche (Witiñan) **4** M3
Cerro la Panocha **1** G2
Cerro la Parra **2** K7
Cerro la Rosa de Castilla **1** G2
Cerro la Sandía **10** X3
Cerro las Abejas **1** E2
Cerro las Animas **3** G1
Cerro las Palomas **7** P3
Cerro León **3** J2
Cerro Miracielo **1** G6
Cerro Peña Blanca **1** H3
Cerro Prieto **3** I1
Cerro Rinconada **7** S2
Cerro San Felipe **1** F5
Cerro San Isidro **1** F2
Cerro Santa Ana **8** W6
Cerro Santa Isabel **2** K6
Cerro Teta de la India **2** J3
Cerro Tomás **7** R2
Cerros Blancos **19** M5
Cerros el Agua Verde **17** I4
Cerros el Muerto **5** N2
Cerros la Botella Azul **4** M6
Cerros Tordillos **10** Y4
Cordon de la Virgen **20** N3
Cuesta el Huerfanito **6** Q5

D

Desierto de Altar **2** Q4
Desierto el Vizcaino **9, 10, 11, 12, 13, 14**

Landforms

Topografia

Name *Nombre*	Page *Página*	Grid *Cuadrícula*
Punta la Ballena	**19**	L1

I

Isla Adelaida **9** S1
Isla Alcatraz **8** W5
Isla Angel de la Guarda **8** W2-Z5
Isla Arena (Ana) **14** Y6
Isla Arena **11** T3
Isla Ballena **21** O1
Isla Cabeza de Caballo **8** X6
Isla Carmen **17** K4
Isla Cayo **19** N5
Isla Cedros **9** map inset
Isla Ceralvo **21** R2-S3
Isla Cholla **17** K4
Isla Coronado (Smith) **8** X5
Isla Coronados **17** K3
Isla Coyote **19** O5
Isla Creciente **20** I2
Isla Danzante **17** K5
Isla el Borrego **8** X6
Isla el Coyote **15** G6
Isla el Gallo **15** G5
Isla el Huerfanito **6** R5
Isla el Pescador **8** Y6
Isla el Piojo **8** X5
Isla el Racito **8** Y6
Isla el Requesón **15** G6
Isla Encantada **6** R6
Isla Espiritu Santo **21** P1
Isla Estanque **8** Z5
Isla Gallina **21** P1
Isla Gallo **21** P1
Isla Garzas **14** Z4
Isla Granito **8** X2
Isla Guapa (Blanca) **15** G6
Isla Habana **19** M3
Isla la Asunción **13** S3
Isla la Calvera **8** X5
Isla la Cueva **15** G6
Isla la Liebre **15** G6
Isla la Pitahaya **15** G6
Isla la Ventana **8** X6
Isla las Animas **19** O3
Isla las Islitas **17** K6
Isla las Tijeras **17** K6
Isla Lobos **6** R5
Isla Magdalena **18** E5
Isla Mangrove **18** H7
Isla Mejia **8** W2
Isla Mestiza **17** J5
Isla Miramar (El Muerto) **6** R5
Isla Monserrate **17** L6
Isla Montague **4** Q1
Isla Morena **19** M3
Isla Natividad **11** O3
Isla Navio **8** W2
Isla Pajaros (Patos) **18** F6
Isla Pardo **17** K6
Isla Partida **21** P1
Isla Partida **8** Z6
Isla Pelicanos **14** Z5
Isla Pomo **6** S6
Isla Ramón **15** G6
Isla Raza **8** A7
Isla Salsipuedes **8** A7
Isla Salvatierra (Lobos) **6** R5
Isla San Cosme **17** K7
Isla San Damian **17** K7
Isla San Diego **19** N3
Isla San Francisco **19** O5
Isla San Geronimo **5** K7
Isla San Ildefonso **15** J6
Isla San José **19** N4
Isla San Luis Gonzaga **6** S7
Isla San Luis **6** S6
Isla San Marcos **15** F3
Isla San Martín **5** I2
Isla San Rafael **15** F3
Isla San Roque **13** S3
Isla Santa Catalina **17** M6
Isla Santa Cruz **19** N2
Isla Santa Inés **15** G4
Isla Santa Margarita **20** G1
Isla Smith **8** X5
Isla Tortuga **15** F1
Islas de los Coronados **1** C3
Islas de Todos Santos **1** F7
Islas las Galeras **17** L6
Islas los Candeleros **17** K6
Islas los Gemelitos **8** X6
Islas San Benito **9** map inset
Islote Abaroa **14** Z6
Islote Blanco **17** J6
Islote Chester Rock **11** O3
Islote el Alambre **11** T4
Islote el Racito **12** B4
Islote el Submarino **15** E1
Islote la Choyita **11** U5
Islote la Concha **11** T4
Islote la Lobera **12** B3
Islote la Piedra **11** T4
Islote Pauquino **18** E4
Islote Piedra de Rosarito **1** D3
Islote Piedra de San José **7** P4
Islote Piedra Negra **11** O3
Islote San Gil **18** E3
Islote Zacatoso **11** T3
Islotes los Morros **11** P5
Islotes Morro Hermosa **11** P5

L

La Cuesta de la Ley **10** Z4
La Sierrita **5** L6
Llano Chipi **16** H4
Llano Colorado **3** K1
Llano de Gobernador **12** B6
Llano de la Magdalena **18** G5
Llano de la Paz **21** P4
Llano de la Virgen **21** O4
Llano el Alamo **3** J1
Llano el Aterizaje **16** C2
Llano el Berrendo **11** V2 **12** W3
Llano el Chinero **4** O2
Llano el Copal **18** H1
Llano el Coyote **13** W5
Llano el Dátil **20** J2
Llano el Insenal **21** P4
Llano el Moreno **4** O5
Llano la Laguna **17** H3
Llano San Agustín **6** P4
Llano San Angel **14** Y2
Llano San Julio **17** H3
Llano San Luis **17** H4
Llano Santo Domingo **12** B5
Llanos de Hiray **18** H6
Llanos San Fermín **6** P2
Loma el Divisadero **21** T6
Loma Tova **1** H2
Lomas la Vibora **12** B5
Los Islotes **19** P7

M

Mesa Andrade **2** O1
Mesa Azufrera **14** B7
Mesa Blanca **16** F5
Mesa Camalli **10** X5
Mesa Compostela **9** W1
Mesa de Nueva York **5** K2
Mesa Dura **19** K7
Mesa el Bule **14** A6
Mesa el Caoncito **12** Y4
Mesa el Copalar **14** C7 **16** C1
Mesa el Coyote **12** B6
Mesa el Pabellón **5** K3
Mesa el Rincon **7** R4
Mesa el Rosario **5** K5
Mesa el Tecolote **14** Y4
Mesa el Tordillo **11** R7
Mesa el Yaqui **15** D1
Mesa el Zorrillal **19** K1
Mesa la Asension **12** Z6
Mesa la Azufrera **14** B7
Mesa la Caguama **12** Z5
Mesa la Mezcalera **9** V2
Mesa la Mujeres **12** Z3
Mesa la Salina **14** A6
Mesa la Selputura **5** M6
Mesa la Tinaja **13** W4
Mesa la Trinidad **9** V2
Mesa Larga **20** M1
Mesa las Aguilas **11** T4
Mesa las Avispas **19** K2
Mesa las Crestones **12** Z6
Mesa las Damianas **13** W5
Mesa las Pintas **11** C6
Mesa los Gavilones **14** B4
Mesa los Picachos **13** V2
Mesa los Tanques **16** E2
Mesa Mezquitalito **10** W3
Mesa Panchito **19** L2
Mesa Punta Blanca **13** T3
Mesa Punta de Auras **13** S2
Mesa Redonda **13** X4
Mesa San Borja **8** W7
Mesa San Carlos **7** M1
Mesa San Casmiro **12** Z3
Mesa San Cristobal **10** Z3
Mesa San Gregorio **12** A4
Mesa San Jacinto **3** I6
Mesa San Jorge **12** B6
Mesa San Ramón **14** A4
Mesa San Simón **5** K3
Mesa San Telmo **3** I6
Mesa Santa Catarina **7** N2
Mesa Tinajas **19** M6
Mesa Yubay **8** U4
Morro Santo Domingo **9** T4

P

Paso San Matias **4** M3
Peninsula el Mogote **21** P3
Peninsula San Juan Nepomuceno **21** P2
Picacho del Diablo **4** M6
Pico Alberto **10** Y1
Pico Banda **3** F1
Pico del Diablo **4** M6
Pico el Gato **13** X3
Pico Matomi **5** O3
Pico San Matias **4** L4
Piedra San Bernabe **8** Y7
Playa Armenta **15** G6
Playa Barco Varado **22** S4
Playa Burro **15** G6
Playa Cachimba **21** P2
Playa Coromuel **21** P3
Playa Costa Azul **22** T3
Playa el Rosario **5** K5
Playa el Triunfo **17** K6
Playa Escondida **15** G6
Playa la Ballena **17** K7
Playa la Misión **1** E5
Playa la Perla **15** G6
Playa la Silica **8** X6
Playa Ligui **17** K6
Playa los Cerritos **22** Q2
Playa Malarrimo **11** S4
Playa Medano **22** S4
Playa Pichilingue **21** P2
Playa Pilitas **21** P2
Playa San Cosme **17** K7
Playa San Felipe **4** P6
Playa San Pedrito **22** Q1
Playa San Rafael **10** Z2
Playa Santa Inés **15** F4
Playa Tecolote **21** P2
Playas de Rosarito **1** D3
Playas de Tijuana **1** D2
Playas San Ramón **5** J2
Puerto Chapala **7** S3
Punta Abreojos **13** W6
Punta Alguate **18** H7
Punta Alta **19** N4
Punta Amolares **15** G6
Punta Arena de la Ventana **21** S4
Punta Arena **8** X6
Punta Arena **15** E1
Punta Arena **19** N5
Punta Arena **21** U7
Punta Asunción **13** S3
Punta Azufre **5** J3
Punta Baja **5** K6
Punta Baja **12** D5
Punta Baja **17** K5
Punta Ballena **10** A3
Punta Ballenas **12** D5
Punta Ballenas **18** F6
Punta Banda **3** F1
Punta Banderas **1** D3
Punta Belcher **18** F7
Punta Blanca **19** M3
Punta Blanca **18** E6
Punta Blanca **7** Q5
Punta Bluff **8** U2
Punta Botella **19** M2
Punta Bronaugh **14** Y6
Punta Bufechero **15** F2
Punta Bufeo **6** S6
Punta Caballo de Piedra **11** Q4
Punta Cabeza de Ballena **22** S4
Punta Cabeza Mechuda **19** N5
Punta Cabras **3** G4
Punta Calabozo **19** N3
Punta Calamajué **8** T1
Punta Camacho **7** N2
Punta Camalú **3** I7
Punta Camaron **20** N2
Punta Cambrey **11** P5
Punta Canalan **11** Q4
Punta Candelero **8** W3
Punta Candeleros **17** K6
Punta Canoas **7** N3
Punta Cardoncito **15** H6
Punta Chileno **22** S4
Punta China **3** F2
Punta Chivato **15** G3
Punta Chorros **13** T3
Punta Cisne **18** G7
Punta Clara **3** F2
Punta Colonet **3** H6
Punta Colorada **8** Z6
Punta Colorada **15** I6
Punta Colorada **19** N4
Punta Colorada **19** M4
Punta Colorada **21** U7
Punta Colorada **21** P1
Punta Colorada **22** U2
Punta Colorado **17** L7
Punta Concepción **15** G5
Punta Conejo **20** L3
Punta Cono **7** R6
Punta Coyote **19** N6
Punta Coyote **21** Q2
Punta de Enmedio **7** L1
Punta Delgada **18** F6
Punta Delgadito **14** Z6
Punta Diggs **4 Q6**
Punta Dispensa **21** P1
Punta Don Juan **8** X6
Punta Edie **18** F5
Punta el Alacrán **8** Y6
Punta el Almirante **12** B3
Punta el Aterrizaje **15** E1
Punta el Bajo de Tierra Firma **17** J4
Punta el Caballito **18** E6
Punta el Caballito del Farallon **18** F7
Punta el Cardoncito **22** Q4
Punta el Carrizalito **17** K7
Punta el Cerro **19** M4
Punta el Cobre **19** M3 **19** N7
Punta el Cochi **19** M2
Punta el Coloradito **15** G4 **15** I6
Punta el Colorado **15** G4
Punta el Contrabando **15** E1
Punta el Cove **18** F7
Punta el Descanso **1** D4
Punta el Diablo **7** R6
Punta el Diablo **21** P2
Punta el Estrechito **18** F7
Punta el Gato **15** H5
Punta el Guano **19** N7
Punta el Junco **21** N1
Punta el León **21** O3
Punta el Limón **21** R2
Punta el Machorro **4** Q5
Punta el Mangle **17** J2
Punta el Medio **11** Q4
Punta el Mostrador **21** R2
Punta el Muerto **8** V3
Punta el Pescador **8** Y6
Punta el Pajarillo **11** R4
Punta el Púlpito **15** J7
Punta el Queen **11** Q4
Punta el Soldado **8** Y6
Punta Elefante **11** O4
Punta Entrada **18** F7
Punta Estrella **4** Q6
Punta Eugenia **11** O4
Punta Evaristo **19** N4
Punta Falsa **11** O3
Punta Final **6** T7
Punta Galeras **21** P2
Punta Gasparino **22** Q2
Punta Gato **18** F6
Punta Gavilán **19** L1
Punta Gavilones **17** K4
Punta Gorda **15** E2
Punta Gorda **12** D5
Punta Gorda **21** R3
Punta Gorda **22** T3
Punta Hornitos **15** G5
Punta Hughes (San Lazaro) **18** E6
Punta Isham **18** H7
Punta Jalito **21** R3
Punta Jerga **10** B4
Punta la Anita **12** D5
Punta la Asamblea **8** V3
Punta la Ballena **19** L1
Punta la Bocana **15** F3
Punta la Delgada (la Mira) **18** F6
Punta la Gringa **8** X5
Punta la Laguna **19** M3
Punta la Langastura **10** B4
Punta la Loncha **17** L4
Punta la Mojomera **19** N5
Punta la Piedra Ahogada **7** O3
Punta la Roja (Herradura) **8** X6
Punta las Animas **8** Y7
Punta las Cruces **21** Q3
Punta las Galeras **21** P2
Punta las Pilitas **21** P2
Punta las Tejas **21** R3
Punta Lengua **18** G7
Punta Lobera **22** U2
Punta Lobos **17** L4
Punta Lobos **21** P1
Punta Lobos **22** P1
Punta Lobos **7** S6
Punta Loco **11** P4
Punta los Buenos **1** D3
Punta los Burros **19** M4
Punta los Lobos **13** U4
Punta los Mangles **22** U7
Punta los Tules **21** N2
Punta Lupona **21** P1
Punta Magdalena **18** E6
Punta Malarrimo **11** R4
Punta Malcomb **14** Y6
Punta Malpaso **19** M3
Punta Mapachito **15** F4
Punta Maria **7** R6
Punta Marquez de León **19** M3
Punta Marquez **20** M4
Punta Mercenaries **17** J2
Punta Mezquite **1** E5
Punta Mezquitito **15** G4
Punta Montalvo (la Vibora) **19** M3
Punta Montaña (Sudeste) **21** S3
Punta Morro Hermosa **11** Q6
Punta Morro Redondo **9** map inset
Punta Morro Santo Domingo **9** T4
Punta Nopolo **17** J5
Punta Norte **21** R1
Punta Olla de Fierro **17** J2
Punta Palmilla **22** T4
Punta Paraje de Chencho **8** T1
Punta Paredon Amarillo **15** G5
Punta Paredón **18** G6
Punta Paredones **22** U2
Punta Pasquel **17** L7 **19** L1
Punta Paulito **10** B5
Punta Pequeña **16** D3
Punta Perico **17** L4
Punta Perico **21** S4
Punta Peruchera **22** U2
Punta Pescadero **21** T5
Punta Pescadero **22** O1
Punta Picketson **18** H7
Punta Piedrita **15** G6
Punta Pilares **15** G5
Punta Poza de Cota **22** Q3
Punta Prieta **3** G3
Punta Prieta **7** S7
Punta Prieta **11** O4
Punta Prieta **13** U4
Punta Prieta **14** Y5
Punta Prieta **15** G5
Punta Prieta **19** N4
Punta Prieta **21** P3
Punta Puerto Escondido **11** O4
Punta Radar **4** Q6
Punta Raza **15** F4
Punta Redonda **18** F7
Punta Refugio **8** X2
Punta Remedios **8** W4
Punta Rif **3** F2
Punta Roca **8** Y4
Punta Rocosa **7** S7
Punta Rocosa **8** Y4
Punta Rompiente **11** O4
Punta Roqueña **3** G3
Punta Rosarito **9** T2
Punta Salsipuedes **1** E6
Punta San Andresito **16** F5
Punta San Antonio **5** L7
Punta San Antonio **15** I7
Punta San Basilio **17** J2
Punta San Carlos **7** M2
Punta San Cosme **17** K7
Punta San Cristobol **22** R4
Punta San Fermin **6** Q3
Punta San Fernando **7** L1
Punta San Francisco **19** L1
Punta San Francisquito **10** B3
Punta San Gregorio **16** E4
Punta San Hipolito **13** U4
Punta San Jacinto **3** I7
Punta San José **3** G3
Punta San Juan Bautista **10** B5
Punta San Lazaro **18** E6
Punta San Linito **15** I6
Punta San Lino **15** I6
Punta San Marcial **17** L7
Punta San Mateo **19** L2
Punta San Miguel **1** F6
Punta San Pablo **13** R3
Punta San Pedro **15** G5
Punta San Pedro **22** Q1
Punta San Roque **13** S3
Punta San Telmo **3** I6
Punta San Telmo **19** L2
Punta San Ysidro **3** H4
Punta San Ysidro **19** N4
Punta Santa Ana **12** C5
Punta Santa Barbara **15** G6
Punta Santa María **15** E1
Punta Santa Marina **20** H2
Punta Santa Rosa (Amarilla) **15** H5
Punta Santa Rosalillita **9** T1
Punta Santa Teresa **15** I6
Punta Santo Domingo **15** G5
Punta Santo Domingo **16** B2
Punta Santo Tomás **3** F2
Punta Sargazo (La Cantina) **11** P5
Punta Sargento **4** Q1
Punta Sterns **18** F6
Punta Sur **17** M7
Punta Tarabillas **21** N1
Punta Tejaban **19** L1
Punta Tijera **15** F3
Punta Tijeretas **19** O7
Punta Tintorera **17** K4
Punta Tosca **20** H2
Punta Trinidad **12** B4
Punta Una de Gato **19** N5
Punta Verde **15** H6
Punta Vibora **7** Q4
Punta Willard **6** S7
Punta Yepi **20** N2
Punta Yucca **14** Z5

R

Roca la Lobera **3** H4
Roca Lobos (Isla San Rafael) **15** F3
Roca María **11** N3
Roca Pilon de Azucar **1** E4
Roca San Marcial **17** L7
Roca Solitaria **17** L7
Rocas la Soledad **3** F2

S

Sierra Agua de Soda **8** Y7
Sierra Agua Verde **12** Z5
Sierra Azteca **15** F4
Sierra Batequi **11** Q5
Sierra Blanca **1** G5-6
Sierra Calamajué **8** U1
Sierra Campo Nuevo **13** T2
Sierra Chamoles **12** A2
Sierra Chilipitán **12** A6
Sierra Cinta de la Cantera **8** W6
Sierra Columbia **7** S5-6
Sierra Cucapá **2** M3
Sierra de la Laguna **21** R7 **22** R7
Sierra de Quintana **10** A2
Sierra Diablo **19** M7
Sierra el Aguajito **12** A3
Sierra la Alambrado **10** Y2
Sierra el Arco **10** X5
Sierra el Barranco **15** D4
Sierra el Cafetal **15** F6
Sierra el Campito **11** P4
Sierra el Cantil Blanco **15** D5
Sierra el Cardonal **15** G6
Sierra el Carricito **12** A6
Sierra el Coyote **15** G7
Sierra el Cuchillo **15** E5
Sierra el Encino Solo **3** I2
Sierra el Mayor **2** M4-N5
Sierra el Placer **13** S1
Sierra el Potrero **15** D5
Sierra el Principio **8** V6
Sierra el Serrucho **10** A6
Sierra el Tigre **11** Q6
Sierra el Toro **8** W5
Sierra Guadalupe **15** F5
Sierra Hornitos **11** P4
Sierra Juárez **2** J3-K6 **4** L1-2
Sierra la Asamblea **8** U3-4
Sierra la Azucarera **15** D5
Sierra la Banderita **13** T1
Sierra la Cardonosa **12** B5
Sierra la Corona **4** L5-6
Sierra la Gata (el Carrizalito) **21** S5
Sierra la Giganta **17** H2-K7 **19** K1-L4
Sierra la Gobernadora **20** M2
Sierra la Higuera **12** A6
Sierra la Josefina **8** T2
Sierra la Libertad **8** W7 **10** W2
Sierra la Palmillosa **21** Q3
Sierra la Palmiita **15** D5
Sierra la Pintada **13** R2
Sierra la Pintada **21** Q3
Sierra la Sabanilla **20** M1
Sierra la Sillita **12** A5
Sierra la Sirena **12** A1
Sierra la Tahualina **12** A4
Sierra la Tarabillas **20** M1
Sierra la Trinidad **22** U1
Sierra las Animas **8** X7 **10** X1
Sierra Las Bebelamos **16** G1
Sierra las Calabazas (el Novillo) **21** Q4-5
Sierra las Canoas **21** Q3
Sierra las Cuevitas **10** W4
Sierra las Flores **8** X7
Sierra las Pintas **4** O1-2
Sierra las Tinajas **2** M7 **4** M1
Sierra los Ajos **11** R6
Sierra los Candeleros **8** V4-W4
Sierra los Coyotitos **12** C5
Sierra los Gavilanes **15** H6
Sierra los Indios **11** R5
Sierra los Piños **21** R7
Sierra Morro Hermosa **11** Q5
Sierra Palo Blanco **17** K7
Sierra Peralta **3** I2
Sierra Porcellan **12** A5
Sierra Puerto Nuevo **11** Q6
Sierra Rinconada **12** B6
Sierra Salorio **8** W6
Sierra San Andres **7** S7
Sierra San Felipe **4** O4-7
Sierra San Francisco **12** Z5-A6
Sierra San Francisco **17** K7
Sierra San Francisquito **8** T1
Sierra San Miguel **5** M2-N3
Sierra San Pedro Mártir **4** M5 **5** O3
Sierra San Pedro **10** X2
Sierra San Pedro **15** D4
Sierra Santa Agueda **10** Z5
Sierra Santa Clara **13** W3
Sierra Santa Isabel **6** P4
Sierra Santa María **13** T2
Sierra Santa Monica **11** R5
Sierra Santa Rosa **4** P6
Sierra Silverio **11** Q5
Sierra Tabor **17** J5
Sierra Tinaja de Murillo **12** B4
Sierra Tiombo **17** I4
Sierra Zacatecas **15** E6

V

Valle Agua Amarga **8** V5
Valle Berrendo **6** N7
Valle Calamajué **8** T2
Valle Chico **4** O7
Valle del Azufre **12** C5
Valle de Vizcaino **12** X6
Valle el Borrego **4** N4
Valle el Maneadero **3** G1
Valle el Roñoso **6** O5
Valle el Tecolote **13** X4
Valle el Veladero **3** G1
Valle Guadalupe **1** G5
Valle Jesús María **9** U3
Valle Kakiwi **19** M4
Valle la Bocana **10** Y2
Valle la Trinidad **8** S5
Valle Laguna Seca **8** V4
Valle las Animas **8** Y7
Valle las Flores **8** X7
Valle Montevido **8** W6
Valle Ojos Negros **1** H6
Valle San Felipe **4** N6
Valle San Julian **8** V6
Valle San Matias **4** L3
Valle San Rafael **10** Z2
Valle San Simón **5** K2-3
Valle San Telmo **3** I6
Valle Santa Ana **8** T5
Valle Santa Clara **4** N4-5
Valle Santo Domingo **16** G6-7 **18** H2-3
Valle Santo Tomás **3** H2
Valle Tranquillo **5** K4
Volcán Cerro Prieto **2** N3
Volcán Coronado **8** X6
Volcán el Azufre **12** C6
Volcán las Tres Virgenes **12** C6
Volcán Prieto **6** Q4
Volcán Riveroll **5** J2
Volcán Sudoeste **5** J3
Volcán Viejo **12** C6

Index • *Indice*

Index • *Indice*

Watercourses *Hidrografica*

Name *Nombre*	Page *Página*	Grid *Cuadrícula*
Bahía Tortugas	11	P5

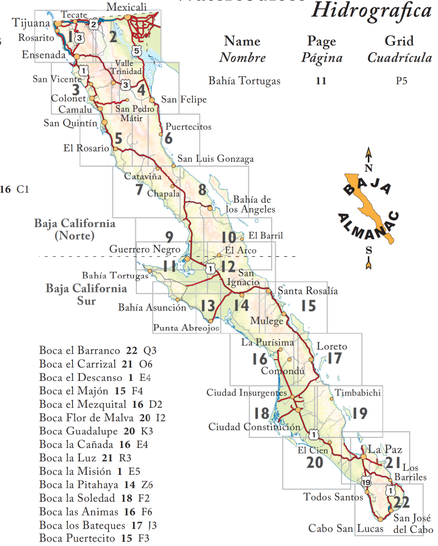

A

Arroyo Agua Amarga **5** N7 **7** N1
Arroyo Agua Escondida **5** L3
Arroyo Asamblea **8** U3-V3
Arroyo Boca de Magdalena **15** F4
Arroyo Boca el Alamo **21** S5
Arroyo Cadeje **15** G7
Arroyo Calamajué **8** T1-T7
Arroyo Cañada Uña de Gato **20** I1
Arroyo Caribe **11** R5
Arroyo Cerro Colorado **8** U6
Arroyo Comondú **16** G4
Arroyo Compostela **9** V2
Arroyo Cordonices **7** S4
Arroyo Corral Blanco **9** V2
Arroyo el Aguaje **20** M3
Arroyo el Agueda **15** D3
Arroyo el Cajón **20** N2
Arroyo el Camarón **20** N2
Arroyo el Canasto **7** M2
Arroyo el Cañon **12** X3
Arroyo el Caracol **12** Z5
Arroyo el Cardonal **21** P4
Arroyo Carrizalito **17** J6
Arroyo el Carrizo **12** Z3
Arroyo el Cenizo **21** O4
Arroyo el Colorado **20** K1
Arroyo el Conejo **20** L3
Arroyo el Coyote **13** S2
Arroyo el Coyote **21** P2
Arroyo el Junco **21** N1
Arroyo el Marrón **7** T7
Arroyo el Mezquite **12** Y3
Arroyo el Novillo **21** P4
Arroyo el Paraíso **9** V2
Arroyo el Pato **15** D3
Arroyo el Patrocino **14** A5-B5
Arroyo el Perdido **15** F4
Arroyo el Porvenir **14** Y1
Arroyo el Rosario **5** L5
Arroyo el Salto **22** R4
Arroyo el Sauz **7** S4-R5
Arroyo el Socorro **5** K3-L3
Arroyo el Tecolote **13** X4
Arroyo el Tepetate **8** V6
Arroyo el Tombo **10** Z3
Arroyo el Tordillo **11** R2 **13** R2
Arroyo el Tule **22** S4
Arroyo el Valle **14** D5-C7
Arroyo el Yaqui **15** D1
Arroyo el Zorrillo **3** G1
Arroyo Escopeta **5** K1
Arroyo Frío **13** V2
Arroyo Grande **4** M3-N1
Arroyo Grande **5** O4 **6** O4
Arroyo Grande **21** Q7
Arroyo Guadalupe **15** D4-E5
Arroyo Guadalupe **20** L2
Arroyo Guajademi **15** F7
Arroyo Hervidora **3** I1
Arroyo Hondo **5** K4
Arroyo Huatamote **4** O-P7
Arroyo la Boca del Carrizo **7** S5
Arroyo la Bocana **7** O2-Q1
Arroyo la Cieneguita **22** S2
Arroyo la Gobernadora **8** X7
Arroyo la Guitarra **13** V4
Arroyo la Higuera **12** Z7
Arroyo la Picota **19** K3
Arroyo la Pintada **7** Q4
Arroyo la Salinita **13** T3
Arroyo la Sandía **10** X4
Arroyo la Soledad **18** F3
Arroyo la Soledad **19** M5
Arroyo la Trinidad **22** T7
Arroyo la Vuelta **11** V1
Arroyo las Bramonas **18** G3-J3
Arroyo las Cruces **21** Q3
Arroyo los Altares **21** N5
Arroyo los Bueyes **21** O5
Arroyo los Ojitos **7** S6
Arroyo los Picachos **13** W2
Arroyo los Pocitos **22** T1
Arroyo Malarrimo **11** Q4
Arroyo Matomi **6** O-Q3
Arroyo Mesa de Yubay **8** U5-W4
Arroyo Migriño **22** R3
Arroyo Miramar **10** W5
Arroyo Palo Chino **8** U7
Arroyo Parral **4** O7 **6** O2
Arroyo Paraíso **9** U4-W2
Arroyo Purificación **10** Z4-Y5
Arroyo Quepo **18** J2 **19** K1
Arroyo Querétaro **18** G1-I2
Arroyo Rosarito **9** U1
Arroyo Salado **3** I4-J3
Arroyo Salado **22** Q1
Arroyo Salto Seco **22** R4
Arroyo San Andrés **7** T7
Arroyo San Antonio **21** R5
Arroyo San Baltazar **15** E4
Arroyo San Bartolo **21** S6
Arroyo San Benito **14** C6
Arroyo San Dionisio **22** S7-T7
Arroyo San Fernando **5** L7-P6 **6** N6-P6
Arroyo San Hilario **49** Z1
Arroyo San Jacinto **3** I2
Arroyo San Javier **17** I5
Arroyo San Jorge **22** S1
Arroyo San José **3** K6
Arroyo San José **11** S5-7
Arroyo San José **22** T2-3
Arroyo San Juan de Abajo **16** B1
Arroyo San Juan de Dios **5** M5-N5
Arroyo San Lázaro **22** S3
Arroyo San Lucas **17** I7
Arroyo San Luis **12** X2-W3
Arroyo San Martín **15** D7 **16** D1
Arroyo San Pablo **5** L2-M1
Arroyo San Pablo **12** Y4-X5
Arroyo San Pedro **10** X2-Y1 **8** Y7
Arroyo San Pedro **14** D4-A6
Arroyo San Pedro **18** K6 **19** L5
Arroyo San Rafael **3** I5-L5 **4** L5
Arroyo San Raymundo **14-15** D6 **16** C1
Arroyo San Tadeo **14-15** D4
Arroyo San Telmo **3** I6
Arroyo San Venancio **22** R2
Arroyo San Vicente **3** I3
Arroyo San Vicente **5** L7
Arroyo Santa Agueda **15** E2
Arroyo Santa Catarina **7** N2
Arroyo Santa Clara **13** W2-W3
Arroyo Santa María **7** R1-S1
Arroyo Santa Monica **11** R5
Arroyo Santa Rita **18** I7
Arroyo Santo Domingo **3** K7
Arroyo Santo Dominguito **9** T1
Arroyo Santo Tomás **3** G2-I2
Arroyo Seco **3** I5
Arroyo Seco **20** N3-M4
Arroyo Yubay **8** U4-6

B

Bahía Agua Verde **17** L7
Bahía Almejas **3** G3
Bahía Balandra **21** P2
Bahía Berrendo **17** L7 **19** L1
Bahía Blanco **7** Q5
Bahía Calamajué **8** T1
Bahía Camalú **3** J7
Bahía Clambrey **11** Q5
Bahía Chenque **17** J5
Bahía Chileno **22** S4
Bahía Colonet **3** H6
Bahía Concepción **15** G5-H7
Bahía Córbin **7** P4
Bahía Coyote **15** G6
Bahía Coyote **19** N6
Bahía de Ballenas **13** X6
Bahía de la Paz **21** O3
Bahía de las Animas **8** Y7
Bahía de la Ventana **21** R4
Bahía de los Angeles **8** X6
Bahía de los Muertos **21** S4
Bahía de Todos Santos **1** F7
Bahía del Sur **9** map inset
Bahía el Bledito **22** S4
Bahía el Burro **15** F3
Bahía el Playón **3** F1
Bahía el Descanso **1** E4
Bahía el Islote San Lucas **15** E3
Bahía Falsa **5** J3
Bahía Guadalupe **8** W4
Bahía la Amortajada **19** O5
Bahía la Asunción **13** T3
Bahía las Alemjas **18** H7 **20** H1
Bahía las Palmas **21** T6
Bahía los Frailes **22** U1
Bahía los Dolores **19** M3
Bahía Magdalena **18** F6-G7
Bahía María **7** R6
Bahía Ometepec **4** Q2
Bahía Oto **17** K4
Bahía Pichilingue **21** P2
Bahía Puerto Viejo **15** F3
Bahía Rincón **19** M4
Bahía Rompiente **11** P4
Bahía Rosario **5** K6
Bahía Salinas **17** K4
Bahía San Basilio (San Juanico) **17** J1
Bahía San Carlos **7** M2
Bahía San Cristobal **11** R7 **13** R7
Bahía San Felipe **4** Q6
Bahía San Hipolito **13** V4
Bahía San José del Cabo **22** T3
Bahía San Juan Bautista **10** B5
Bahía San Juanico **16** D2
(Scorpion Bay)
Bahía San Lucas **22** S4
Bahía San Luis Gonzaga **6** S7
Bahía San Nicolás **15** I7
Bahía San Pablo **13** R3
Bahía San Quintín **5** J3
Bahía San Rafael **10** A2
Bahía San Ramón **5** J1
Bahía San Roque **13** S3
Bahía Santa Ana **12** C5
Bahía Santa Inés **15** G4
Bahía Santa María **5** J3
Bahía Santa María **4** Q7 **5** Q1
Bahía Santa María **18** E6
Bahía Santa María **22** S4
Bahía Santa Marina **20** I1
Bahía Santa Marta **19** L1
Bahía Santa Rosalillita **9** T1
Bahía Sebastian Vizcaino **9** R6-T5
Bahía Soledad **3** F2
Bahía Torrescano **3** F1
Bahía Tortugas **11** P5
Boca Cadaje **16** C2
Boca de Baja **4** Q1
Boca de Enmedio **4** Q1
Boca de Margarita **22** Q4
Boca el Barranco **22** Q3
Boca el Carrizal **21** O6
Boca el Descanso **1** E4
Boca el Majón **15** F4
Boca el Mezquital **16** D2
Boca Flor de Malva **20** I2
Boca Guadalupe **20** K3
Boca la Cañada **16** E4
Boca la Luz **21** R3
Boca la Misión **1** E5
Boca la Pitahaya **14** Z6
Boca la Soledad **18** F2
Boca las Animas **16** F6
Boca los Bateques **17** J3
Boca Puertecito **15** F3
Boca San Andresito **16** F5
Boca San Bruno **17** J3
Boca San Buto **18** F6
Boca San Gregorio **16** E4
Boca San Ignacio **14** Y6
Boca San Juanico **17** J1
Boca Santo Domingo **16** F7 **18** F1
Bocana el Rosario **5** K5
Bocana Eréndira **3** H4
Bocana la Salina (El Pabellón) **16** E4
Bocana San Juan **16** B1
Bocana San Telmo **3** I6
Bocanita San Rafael **16** F6

C

Cala San Francisquito **10** A3
Cala Mujeres **10** A3
Caleta el Candelero **21** P1
Caleta Partida **19** P7
Canal Cerralvo **21** R3-S3
Canal de las Ballenas **8** W4-Y5
Canal de San Lorenzo **21** P2
Canal el Rincon del Dátil **11** T4
Canal Espinozo del Diablo **11** T3
Canal la Soledad **18** E4-F3
Canal Punta Banderitas **18** F4-5
Canal Punta Eugenia (Dewey) **9** O7
Canal Rehusa **20** H2
Canal Salsipuedes **10** A1-2
Canal San Marcos **15** E3
Canal San José **19** N4

E

Ensenada Agua Prieta **19** M3
Ensenada Blanca **8** U2
Ensenada Blanca **17** K6
Ensenada Cortés (Los Burros) **19** M4
Ensenada de Aripes (la Paz) **21** P3
Ensenada el Aterrizaje **12** E7 **15** E1
Ensenada el Alacrán **8** Y6
Ensenada el Cayuco **18** H7
Ensenada el Cochi **19** L2
Ensenada el Coyote **21** Q2
Ensenada el Estuche **17** K6
Ensenada el Mangle **17** J2
Ensenada el Mangle **19** L2
Ensenada el Manglito **15** H7
Ensenada el Mapache **14** Y5
Ensenada el Muerto **15** G3
Ensenada el Pescador **8** Y6
Ensenada el Quemado **8** X6
Ensenada la Ballena **19** L1
Ensenada la Choya **14** Z5
Ensenada la Gringa **8** X5
Ensenada la Laguna **19** M3
Ensenada la Vibora **19** M3
Ensenada los Mapachitos **15** G6
Ensenada los Pargos **19** L2
Ensenada Puerto Almeja **17** J2
Ensenada Puerto Gato **19** L2
Ensenada Punta Prieta **19** L2
Ensenada San Basilio **17** J2
Ensenada San José **10** B3
Ensenada Tatón **19** L1
Ensenada Tecolote **8** V3
Ensenada Tejabán **19** L1
Ensenada Timbabichi **19** L2
Estero Cadeje **16** C2
Estero Cardón **14** Z6
Estero Delgadito **14** Z6
Estero el Arriba **18** F6
Estero el Barril **18** E5
Estero el Batequi **16** B1
Estero el Carey **20** I1
Estero el Carnal **18** F4
Estero el Chinguete **18** F5
Estero el Chivo **18** F2
Estero el Coyote **13** X5
(Laguna la Escondida)
Estero el Cuarenta **14** A7
Estero el Curl **18** F6
Estero el Dátil **14** A7 **16** A1
Estero el Dátil **18** F4
Estero el Esterito **18** F6
Estero el Garrotazo **18** E5
Estero el Gato **16** F6
Estero el Manglón **18** F5
Estero el Merito **21** P2
Estero el Oate **18** F3
Estero el Puente **18** F5
Estero el Venado **16** F7 **18** F1
Estero el Tambor **18** F5
Estero Grande **20** I1
Estero la Bocana **13** W5-6
Estero la Cruz **18** F5
Estero la Estufa **18** F4
Estero Laguna Manuela **9** U5
Estero la Herradura **18** G6
Estero la Palmita **10** B5
Estero la Pitahaya **14** Z6
Estero la Ramada **4** P4
Estero la Trinidad **12** B4
Estero las Amazonas **18** E5
Estero las Balas **18** F5
Estero las Balizas **18** G7
Estero las Tijeras **18** E5
Estero las Titeres **18** F3
Estero Migriño **22** Q3
Estero Mike McMahan **11** S4
Estero Norte **11** U4
Estero Percebú **4** Q7
Estero Punta Banda **3** G1
Estero Punta Verde **18** E5
Estero Rancho Bueno **20** K2
Estero Salado **20** I1
Estero Salinas **18** G7
Estero San Buto **18** F6
Estero San Carlos Viejo **18** F4
Estero San Carlos **12** C5
Estero San Cosme **17** K7
Estero San Fernando **18** F5
Estero San Gregorio **16** E4
Estero San Jorge **16** F6
Estero San José **22** T3
Estero San Lázaro **18** E5
Estero San Luciano **12** E7 **15** E2
Estero San Marcos **15** F3
Estero San Rafael **16** F6
Estero San Raymundo **16** C2
Estero San Vicente **18** F1
Estero Santa Elenita **18** F2
Estero Segundo **4** P4
Estero Soldado **20** I1
Estero Tercero **4** P4
Estero Uña de Gato **18** F6

L

La Bocana **3** F2
La Salada **3** N5
Laguna Agua Amarga **8** V5
Laguna Alacrán **18** H7
Laguna Chapala **7** S3
Laguna el Gallo **12** X4
Laguna el Gato **12** A4
Laguna Figueroa **5** J1
Laguna Grande **13** X1
Laguna Guerrero Negro **11** U2-3
Laguna Huaca **12** W6
Laguna Juárez (Hanson) **2** K5
Laguna la Choyita **11** V6
Laguna la Damiana **13** U2
Laguna la Grulla **4** M6
Laguna la Guija **7** R3
Laguna la Piedra **12** X4
Laguna la Salinita **13** U3
Laguna la Tahualina **12** A4
Laguna la Virgen **12** C6
Laguna los Caballos **12** X3
Laguna Manuela **11** U1-2
Laguna Ojo de Liebre **11** T3-U5
(Scammon's Lagoon)
Laguna Palvadanes **12** X6
Laguna Puerto Escondido **18** J5
Laguna Salada **2** L3
Laguna San Ignacio **14** Z5
Laguna Santa Rosa **16** B1
Laguna Seca **16** G2
Laguna Tlaque **18** F5

M

Marisma San Rafael **10** Z2

P

Presa A. Rodriguez **1** E3
Presa el Carrizo **1** F3
Puerto de Santo Domingo **9** U4

R

Río Agua Caliente **1** H5
Río Agua Escondida **5** L3
Río Asamblea **8** U3 - V3
Río Campo de Oso **4** M7-N7
Río Codornices **7** S4-S5
Río Colorado **2** Q1-O6
Río Comondú **16** G4-F5
Río el Azufre **12** C5
Río el Bajio **1** F4
Río el Barbón **1** H5
Río el Beltrán **1** I4
Río el Borrego **4** N3-O3
Río el Canasto **7** M2-N1
Río el Canelo **6** P4-Q3
Río el Carrizo **5** M4-N4
Río el Coyote **5** N7 **7** N1
Río el Crucero **8** T4-T5
Río el Huico **3** K5-L5
Río el Pabellón **16** G4-E4
Río el Pinole **6** N4
Río el Ranchito **1** I5-I6
Río el Sauz **7** S4-R5
Río el Socorro **5** K3-L3
Río el Venadito **16** G1
Río Guadalupe **1** F5-G5
Río Guajademi **16** F1
Río Hardy **2** N4
Río Huatamote **4** N7-Q6
Río Huatamote **5** N5-P5
Río Huatamote **18** J1-I2
Río Jaraguay **7** Q2-R1
Río la Bocana **7** Q1-O2
Río la Engaõsa **17** I7
Río la Pintada **7** Q4-R4
Río la Purísima **16** E3-G2
Río las Calabazas **1** H4
Río las Cuevitas **4** O4
Río las Cuevitas **14** B2-C3
Río los Torotes **6** O5-6
Río Mulegé **15** G5
Río Rinconada **7** Q3-R2
Río Salsipuedes **8** U3-U4
Río San Andrés **16** G5-H5 **17** H5
Río San Antonio **4** L7-M6
Río San Carlos **12** B5
Río San Fernando **5** L7-P6
Río San Gregorio **12** A4-5
Río San Gregorio **16** E3
Río San Ignacio **14** Z3-C2
Río San Joaquín **14** A3-B3
Río San José **22** T2-T3
Río San Juan de Dios **6** N5-O4
Río San Juan **12** B3
Río San Luis **14** B2-C3
Río San Pablo **5** M1-K2
Río San Rafael **3** I6-L5 **4** K5-M5
Río San Telmo **3** I6-J6
Río San Vicente **5** L7-N5
Río Santa Catarina **5** O7 **7** N2-O1
Río Santa Clara **1** H7-I7
Río Santa María **5** K2-3
Río Santa María **12** A5-B7 **14** A1-B2
Río Santo Domingo **3** K7-J7
Río Santo Domingo **16** F7-G7
Río Santo Tomás **3** G2-I2
Río Taraiso **4** M3-M4
Río Tijuana **1** D2-E2
Río Yubay **8** U4-U6

S

Salinas Guerrero Negro **11** U3-V6
Salina la Trinidad **10** B6
Salinas Ometepec **4** P3
Salinas Punta de Arena **21** S4
Salitrales el Medano Amarillo **14** Y5
Salitrales San Angel **14** Y3-4
Salitrales San Ignacio **14** Z3-4-5
Scammon's Lagoon **11** T3-U5
Scorpion Bay **16** D2